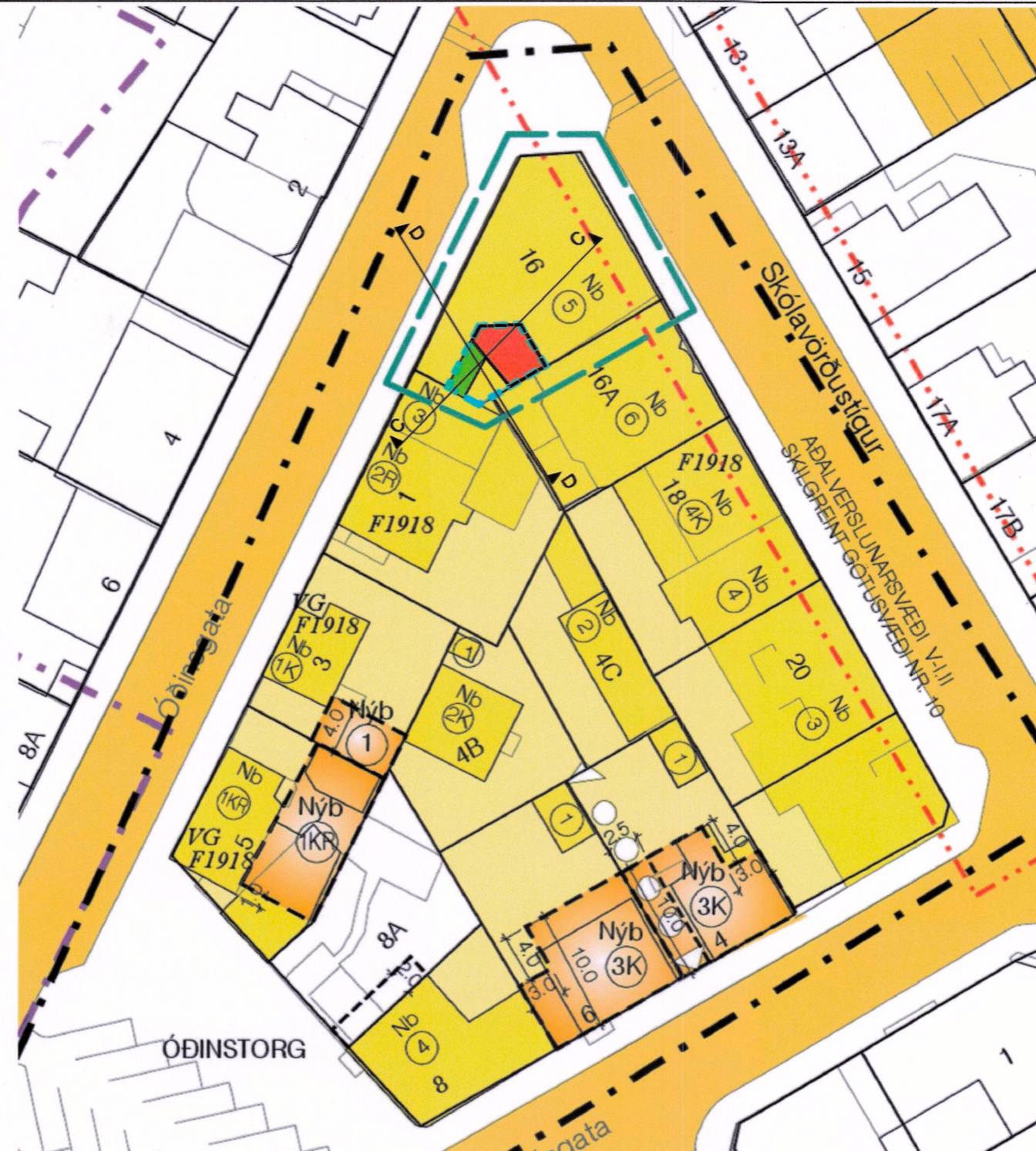
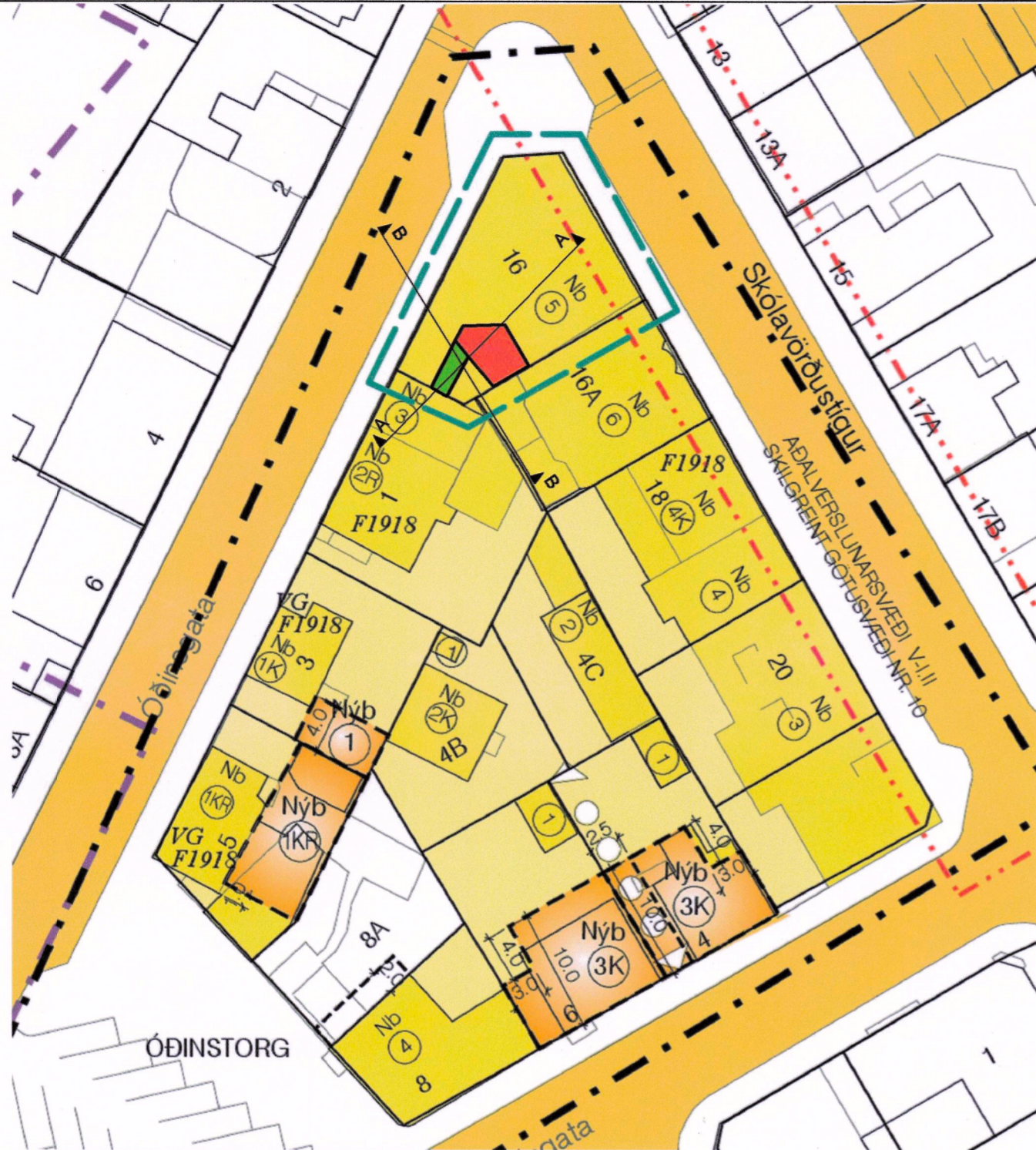
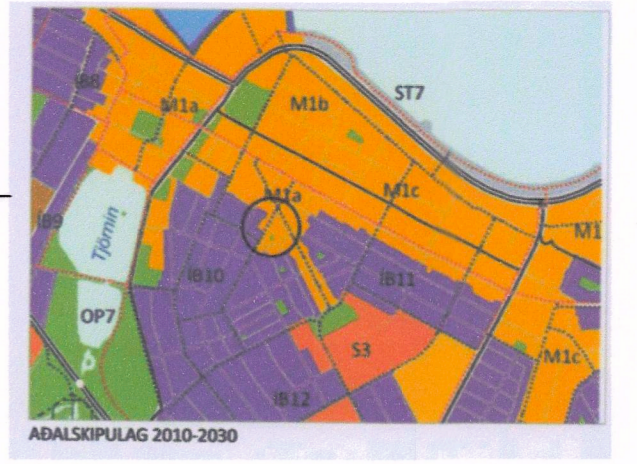


BREYTING Á DEILISKIPULAGI - VEGNA LÓÐARINNAR SKÓLAVÖRÐUSTÍGS 16 - REITUR 1.181.0



SKÝRINGAR

- AFMÖRKUN DEILISKIPULAGSREITS
- BYGGINGARREITUR 1 HÆÐAR
- BYGGINGARREITUR 2-5. HÆÐAR
- BYGGINGARREITUR FLÓTTASTIGA 2-5. HÆÐAR
- AFMÖRKUN MIÐBORGARINNAR
- MÖRK SKILGREINIS GÓTUSVÆDIS
- Nb NÚVERANDI BYGGINGAR
- Nyb BYGGINGARREITUR HÁMARK
- BINDANDI BYGGINGARLÍNA
- BYGGINGARREITUR NEDANJARÐAR
- MEGIN MÆNISSTEFNA
- LÓÐARMÖRK
- BORGARTORG
- 1KR HÆÐIR / KJALLARI / NÝTANLEGT RIS
- 1KR LEYFILEG HÆKKUN HÚSS, HÆÐ OG ÞAKFORM VERÐI Í SAMRÆMI VÍÐ AÐLIGGJANDI HÚS
- 5P FJÖLDI BÍLAST/ÆÐA Á LÖÐ
- 5P FJÖLDI BÍLAST/ÆÐA Í BÍLGEYMSLU
- VG VERNDUN GÓTUMYNDA
- F1918 BYGGINGAR REISTAR FYRIR 1918
- H: GÓLFKÓTI AÐALHÆÐAR
- P: ÞAKKÓTI (HÁMARK)
- 1918 BYGGINGARÁR
- 00 HÚSNÚMÉR

GILDANDI DEILISKIPULAG REITUR 1.181.0
Í GILDI ER DEILISKIPULAG FYRIR STAÐGREINIREIT 1.181.0, SAMÞYKKT Í
BORGARRÁÐI ÞANN 2. OKT 2019.

1:500

GILDANDI SKILMÁLAR:

Staðgr.	heiti	lód m2	bygg.m	bygg.m (b-rými)	N max
1.181.0	Skólavörðustígur 16	232	1385m2	20m2	5,88

SKILMÁLAR EFTIR BREYTINGU:

Staðgr.	heiti	lód m2	bygg.m (a-rými)	bygg.m (b-rými)	N max
1.181.0	Skólavörðustígur 16	232	1365m2	20m2	5,97

TILLAGA AÐ BREYTTU SKIPULAGI - SKÓLAVÖRÐUSTÍGUR 16

1:500

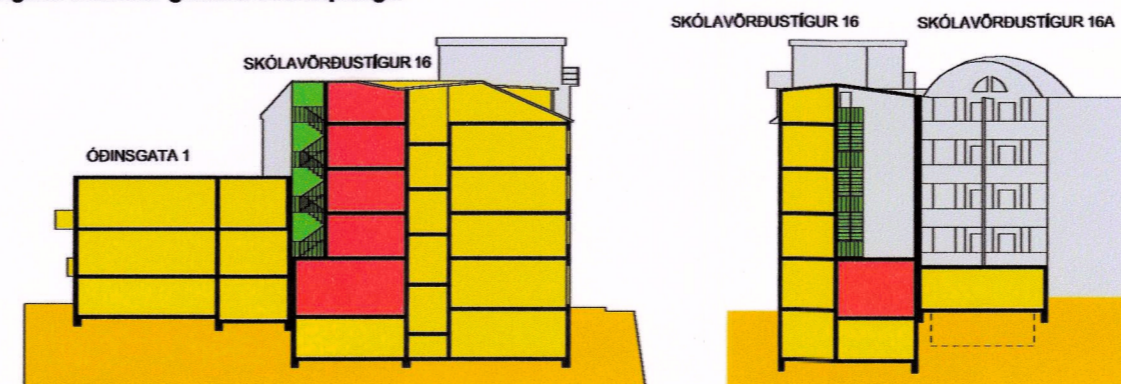
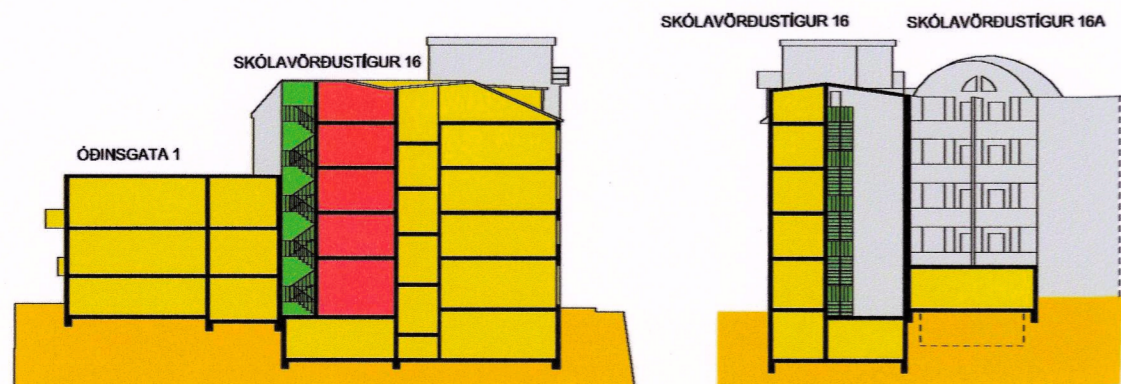
GREINARGERÐ

Skv. Adalskipulagi Reykjavíkur 2010-2030 er Skólavörðustígur 16 í skilgreindum miðborgarkjarna M1a. Í gildi er deiliskipulag fyrir staðgreinireit 1.181.0, samþykkt í borgarráði þann 4. febrúar 2003 ásamt síðari breytingum. Nýjasta breyting fyrir lóðina nr. 16 við Skólavörðustíg var samþykkt í skipulags- og samgönguráði þann 2. október 2019 og birt í B-deild Stjórnartíðinda þann 18. október 2019. Í þeirri tillögu var skilgreindur byggingarreitur fyrir 5 hæða viðbyggingu (og flóttastiga) í krika á baklód og byggingarmagn aukid. Við vinnslu framangreindrar tillögu var gert ráð fyrir að byggingarreitur 1. hæðar næði að lóðarmörkum (þ.e. fylli út í krikann, rétt eins og núverandi kjallari hússins) en þennan byggingarreit 1. hæðar vantar inn á samþykktan deiliskipulagsupprátt. Á deiliskipulagsuppráttinum er hann sýndur jafn stór og byggingarreitur 2-5. hæðar. Á fylgblaði með tillögunni (dags. 2.2.2019) kemur þó fram að ætunin var að stækka byggingarreit 1. hæðar að lóðarmörkum.

TILLAGAN / SERSKILMÁLAR

Breytingin nær aðeins til lóðarinnar nr. 16 við Skólavörðustíg. Um er að ræða stækkun á byggingarreit 1. hæðar í krika á baklód sbr. framangreinda greinargerð. Tillagan gerir ráð fyrir að byggingarreitur 1. hæðar fylli út í lóðina, að lóðarmörkum nágrennalóðanna nr. 1 við Óðinsgötu og nr. 16a við Skólavörðustíg. Byggingarreitur annarra hæða (þ.e. 2.-5. hæðar og kjallara) breytast ekki. Helmilt byggingarmagn er óbreytt „Við útreikning á nýtingarhlutfalli skal telja bæði A- og B-rými. Í gildandi töflu er tala yfir hámarksnýtingarhlutfall (N max) ekki rétt miðað við uppefild heildarbyggingarmagn (1385 m2). Í tillögu þessari er tala nýtingarhlutfalls því lagfarð og henni breytt úr 5,88 í 5,97. Einnig er betur skilgreint hlutfall A- og B-rýmis í töflunni. Um er að ræða leiðréttingu á tölum en helmilt byggingarmagn breytist ekki (enda var gert ráð fyrir stækkun þessari í fyrri breytingu á deiliskipulaginu, samþykkt í skipulags- og samgönguráði þann 2. október 2019)“.

Húsló á lóð nr. 1 við Óðinsgötu telur 3 hæðir meðfram lóðarmörkum að Skólavörðustíg 16. Á baklód Skólavörðustígs 16a nær 1. hæð hússins meðfram öllum lóðarmörkunum að Skólavörðustíg 16. Kriki á baklód Skólavörðustígs 16 afmarkast þannig af veggjum á alla vegu á 1. hæð. Með stækkun byggingarreits 1. hæðar (sbr. tillögu þessa) er fyllt upp í þá „holu“ sem nú er milli nágrennabygginganna. Sjá snelömyndir. Tillagan telst því ekki hafa grenndaráhrif (umfram þær breytingar sem áður hafa verið samþykktar á lóðinni). Að öðru leyti gilda skilmálar gildandi deiliskipulags.



SNID A-A GILDANDI SKIPULAG SNID Í GEGNUM SKÓLAVÖRÐUSTÍG 16 OG ÓÐINSGÖTU 1

SNID B-B GILDANDI SKIPULAG SNID Í GEGNUM SKÓLAVÖRÐUSTÍG 16 OG SKÓLAVÖRÐUSTÍG 16A

SNID C-C BREYTING Á SKIPULAGI SNID Í GEGNUM SKÓLAVÖRÐUSTÍG 16 OG ÓÐINSGÖTU 1

SNID D-D BREYTING Á SKIPULAGI SNID Í GEGNUM SKÓLAVÖRÐUSTÍG 16 OG SKÓLAVÖRÐUSTÍG 16A

ARKITEKTASTOFAN AUSTURVÖLLUR
FLÚBASEL 66, 109 REYKJAVÍK Sími: 698-6930 arkaust@mmedia.is
KRISTJÁN BJARNASON
BYGG.FR. BFÍ s: 698-6930
Kt: 120369-5479

VERKEFNI:	SKÓLAVÖRÐUSTÍGUR 16 REYKJAVÍK	
TEIKNING:	DEILISKIPULAGSBREYTING	
DAGS/TEIKNAD:	2.2.2019 / KB	BREYTING: 05.03.2020 / KB
SIGN:		
MÆLIKV:	1:500	VERK NR:
		TEIKN NR:
		A-1