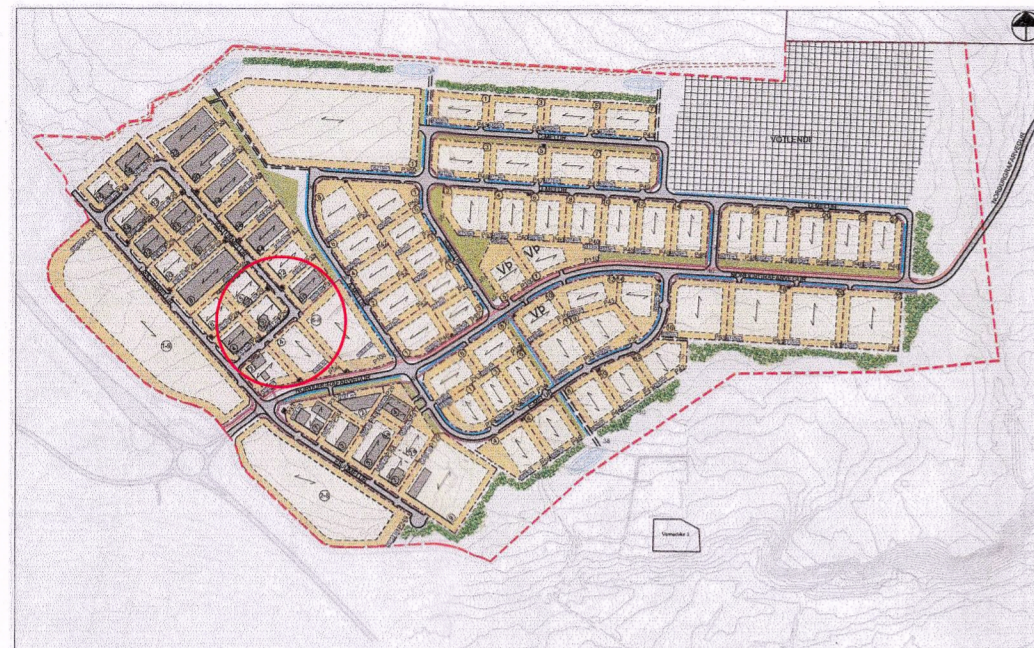
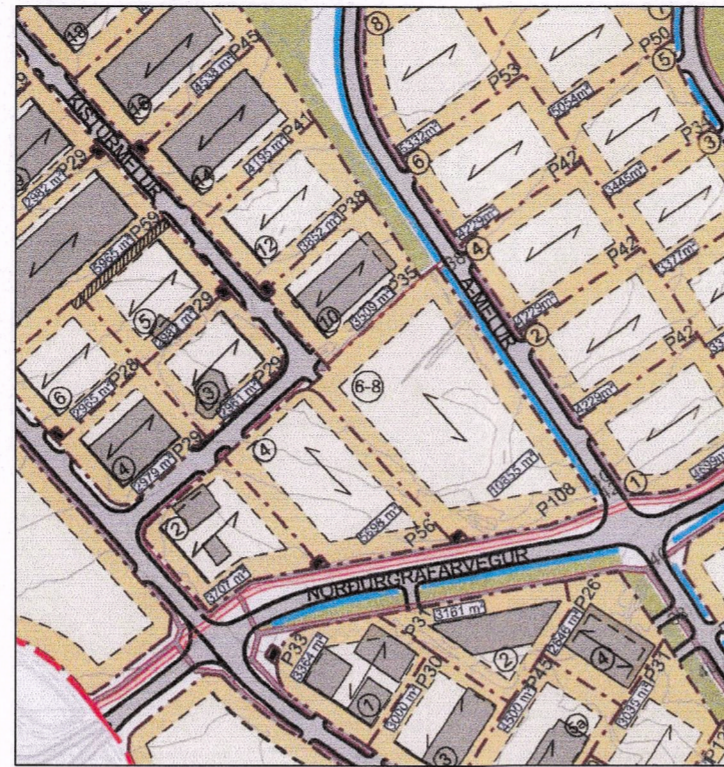


# Athafnasvæði á Esjumelum á Kjalarnesi: Breyting á deiliskipulagi vegna Koparsléttu 4-8

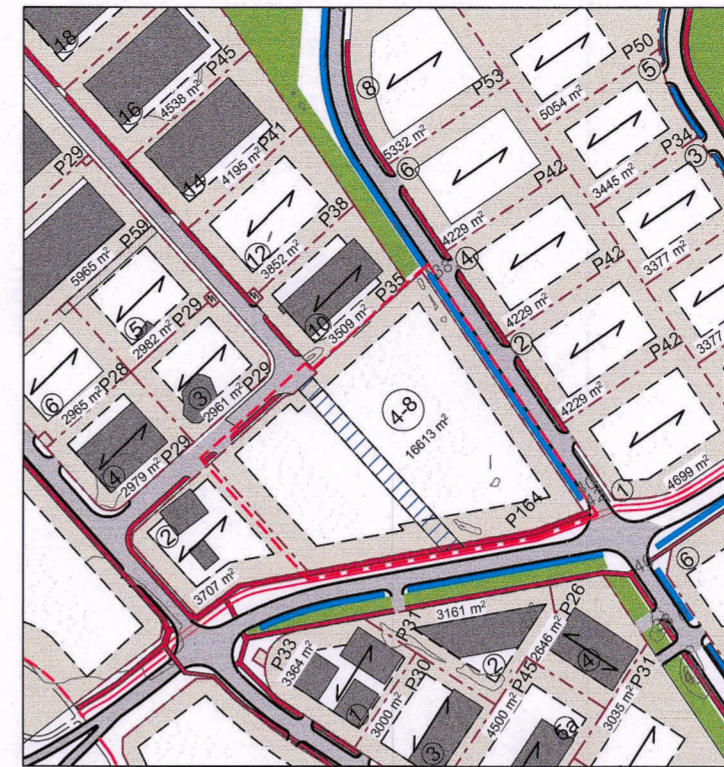
STAÐSETNING LÓÐAR Á DEILISKIPULAGSSVÆÐI, EKKI Í MKV.



ÚR GILDANDI DEILISKIPULAGI, MKV. 1:4000

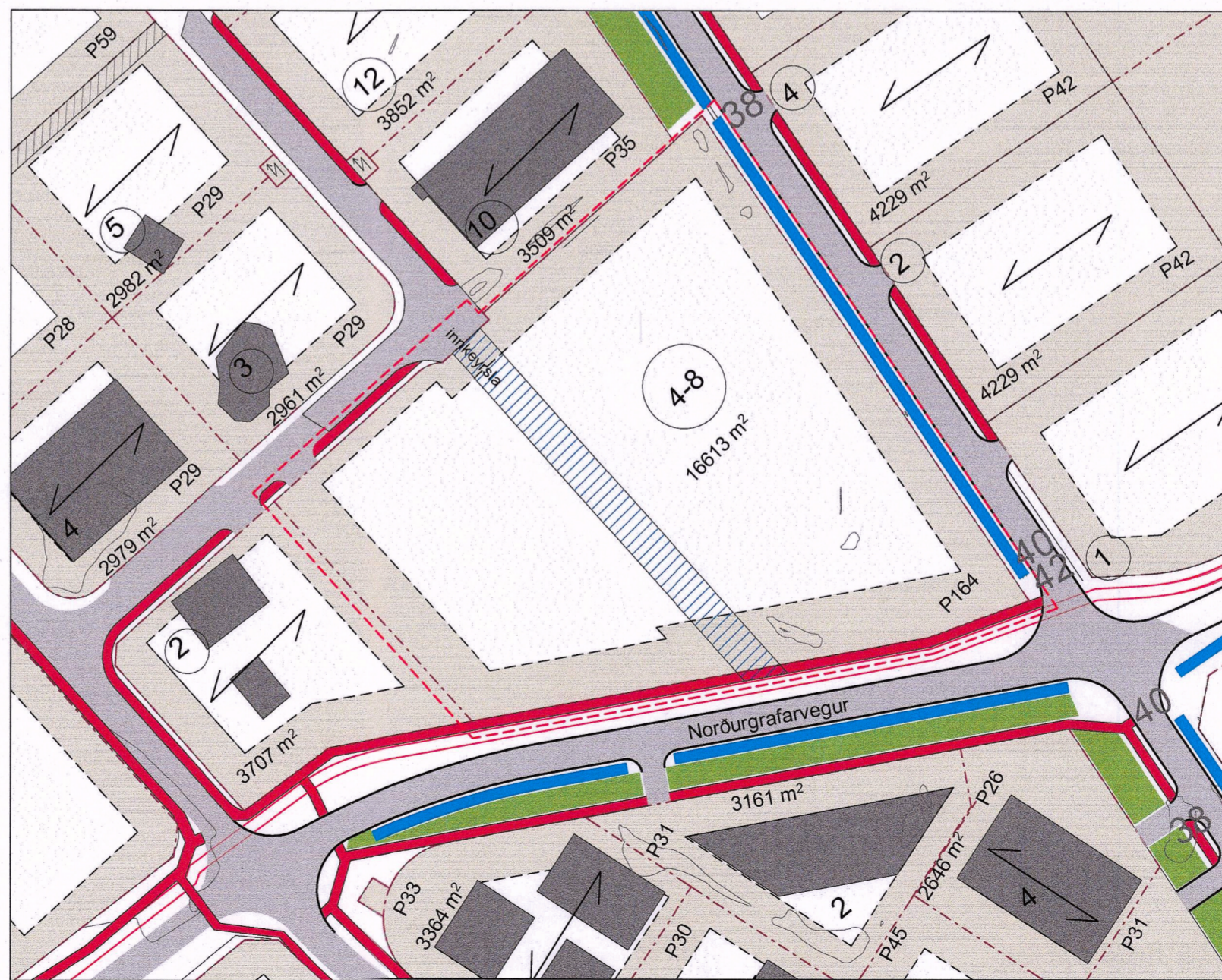


TILLAGA AÐ BREYTTU DEILISKIPULAGI, MKV. 1:4000



Hluti af gildandi skipulagi "athafnasvæði á Esjumelum á Kjalarnesi" samþykkt í skipulagsráði 1. apríl 2020. Auglýsing um gildistöku birt í B-deild Stjórnartíðinda þann 29. maí 2020.

TILLAGA AÐ BREYTTU DEILISKIPULAGI, SKÝRINGARMYND MKV. 1:1500



## GREINARGERÐ

Breyting á deiliskipulagi nær eingöngu til lóðanna nr. 4 og 6-8 við Koparsléttu.

Í breytingunni felst:

- sameining lóðar 4 við lóðir 6-8
- sameining tveggja byggingarreita á lóðunum í einn
- smávægileg færsla á legu og stærð innkeyrslu á sameinaða lóð frá Koparsléttu
- krafa um mænisstefnu felld niður
- kvóð Veitna um gróft og lagmr á lóðinni sýnd á uppdrætti. Heimilt er að byggja létt, færarleg mannvirkni inn á kvóðina sem færð verða á kostnað lóðarhafa ef þörf krefur \*

Fyrir lóð 6-8 eru í gildi skipulagsskilmálar frá 1. apríl 2020, þegar breyting á deiliskipulagi fyrir lóð 6-8 var samþykkt. Sú breyting náði til starfsemi malbikstöðvar á lóðinni. Fyrir lóð 4 eru í gildi skipulagsskilmálar frá upphaflegu skipulagi árið 2016.

Við sameiningu lóðanna mun lóð 4 verða hluti af starfsemi núv. malbikstöðvar.

## Skilmálar

Eftirfarandi breytingar verða á skilmálum frá því sem nú er:

Stærð lóðar Koparsléttu 4-8 verður 16.613m<sup>2</sup>. Lóðir nr. 4a og 6a sem tilheyra Veitnu eru meðaldráttar í þessari stærð. (Sameining þeirra lóða tilheyrir annari skipulagsbreytingu sem er í vinnslu).

Breyting á töflu í kafla mannvirkni á lóð

Fyrir breytingu:

Góuhætti	Núverandi ástand			Deiliskipulag			athugasemdir og skilmálar
	lóð skv. FMR	B. magn m <sup>2</sup>	nýtingarhlutfall	lóð m <sup>2</sup>	B. magn m <sup>2</sup>	nýtingarhlutfall	
Kistumelur 4	5.698	0,0	0,0	5.968	2.849,0	0,5	Óbyggð lóð. Mænishæð allt að 9m. Vegghæð 7m.
Koparsléttu 6-8	10.856	0,0	0,0	10.855	6.513,0	0,4-0,6	Skilmálar í kafla um mannvirkni á lóð. Kvóð um fráveitu.

Eftir breytingu:

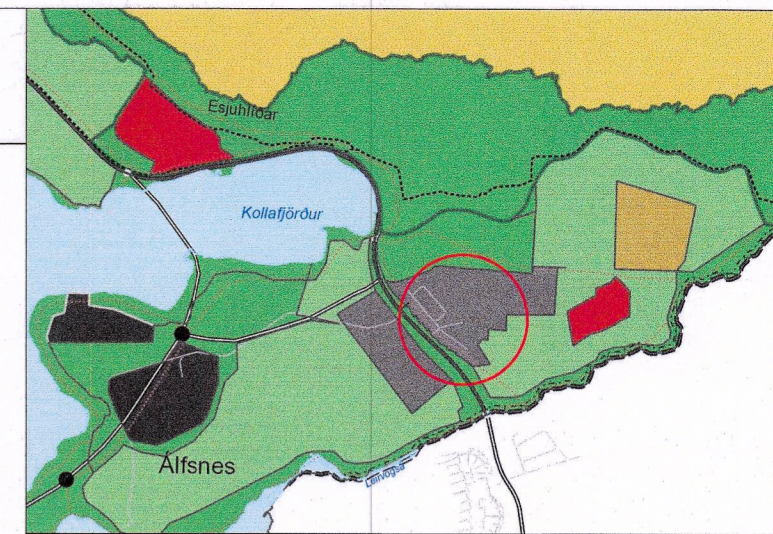
Góuhætti	Núverandi ástand			Deiliskipulag			athugasemdir og skilmálar
	lóð skv. FMR	B. magn m <sup>2</sup>	nýtingarhlutfall	lóð m <sup>2</sup>	B. magn m <sup>2</sup>	nýtingarhlutfall	
Koparsléttu 4-8	16.613	280,0	0,016	16.613	9.362,0	0,4-0,6	Skilmálar í kafla um mannvirkni á lóð. Kvóð um fráveitu.

Breyting á texta í kafla frágangur og ársýnd lóðar

Á lóðinni er heimild fyrir steinfnalager, allt að 8000m<sup>2</sup> að flatarmáli og 30.000m<sup>3</sup> að rúmmáli. Heimild fyrir steinfnalager var allt að 4000m<sup>2</sup> að flatarmáli og 10.000m<sup>3</sup> að rúmmáli.

Að öllu öðru leyti gilda skilmálar sem fram koma í deiliskipulagsbreytingu samb. 1. apríl 2020. Skipulagsskilmálar sem eru í gildi fyrir lóð 6-8 eiga áfram við um sameinaðar lóðir 4-8.

\* 25.11.2021 Breyting eftir auglýsingu vegna athugasemda Veitna. Kvóðin jafnframt færð inn á uppdrátt



Hluti af aðalskipulagi Reykjavíkur 2010-2030

## SKÝRINGAR

- Deiliskipulagsmörk
- Lóðamörk
- Byggingarreitur
- Bundin byggingalína
- Lóðastærð fermetrar
- Mænisstefna
- Götur
- Göngustígur
- Hjólástígur
- Þjónustustígur
- Ofanvatnslausnir
- Settjarnir
- Hverfisvernd
- Gróðursvæði í borgarlandi
- Skjólbelti í borgarlandi
- Kvóð um veitulagnir
- Dreifistöð
- Húsnúmer
- Vp Verslun og þjónusta
- P43 Hámarksföldi bílastæða
- Núv. byggingar
- Reiðlæð
- Kvóð um gróft og lagmr Veitna

Deiliskipulagstillaga þessi sem fengið hefur meðferð í samræmi við ákvæði

2. mgr. 43. gr. skipulagslaga nr. 123/2010 var samþykkt

Við emb. afgr. skipulagsfulltrúa þann 26. nóvember 2021.

Tillagan var grenndarkynnt frá 13. október 2021.

Með athugasemdafrest til 10. nóvember 2021.

Auglýsing um gildistöku breytingarinnar var birt í B-deild Stjórnartíðinda

þann 22. desember 2021.



Útg. Dags. Skýring Br.af.

## Gríma arkitektar

Laugavegi 178 - 105 Reykjavík  
S: 511-6777 / 897-3780  
www.grimaark.is

Heimilisfana:

## Koparsléttu 4-8

Sveitarfélag:

## Deiliskipulag

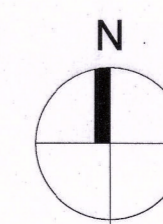
### Tillaga að breytingu á deiliskipulagi

Hannað af: SÓ Mælikvarði: As indicated  
Yfirfarið af: SGT Dagsetning: 22.9.2021

2019-11-12 A\_Y\_01

Verknúmer Teikninganúmer Útgáf

HÖNNUÐUR ÁSKILUR SÉR ALLAN RÉTT A TEIKNINGUM - FJÓLFÖLDUN ER HÁÐ SKRIFLEGU SAMÞYKKI



0 20 40 60 80 100  
1:2000