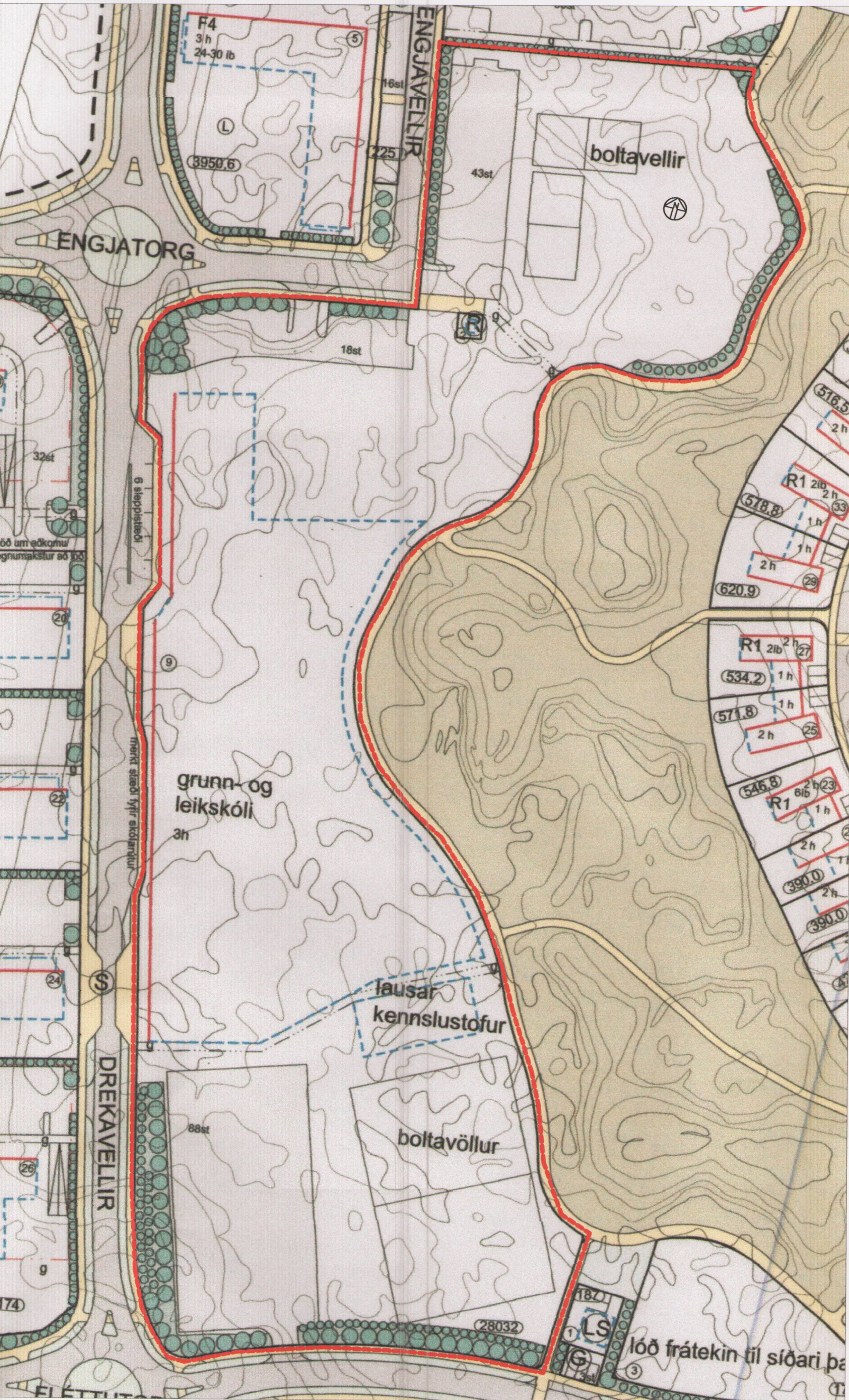
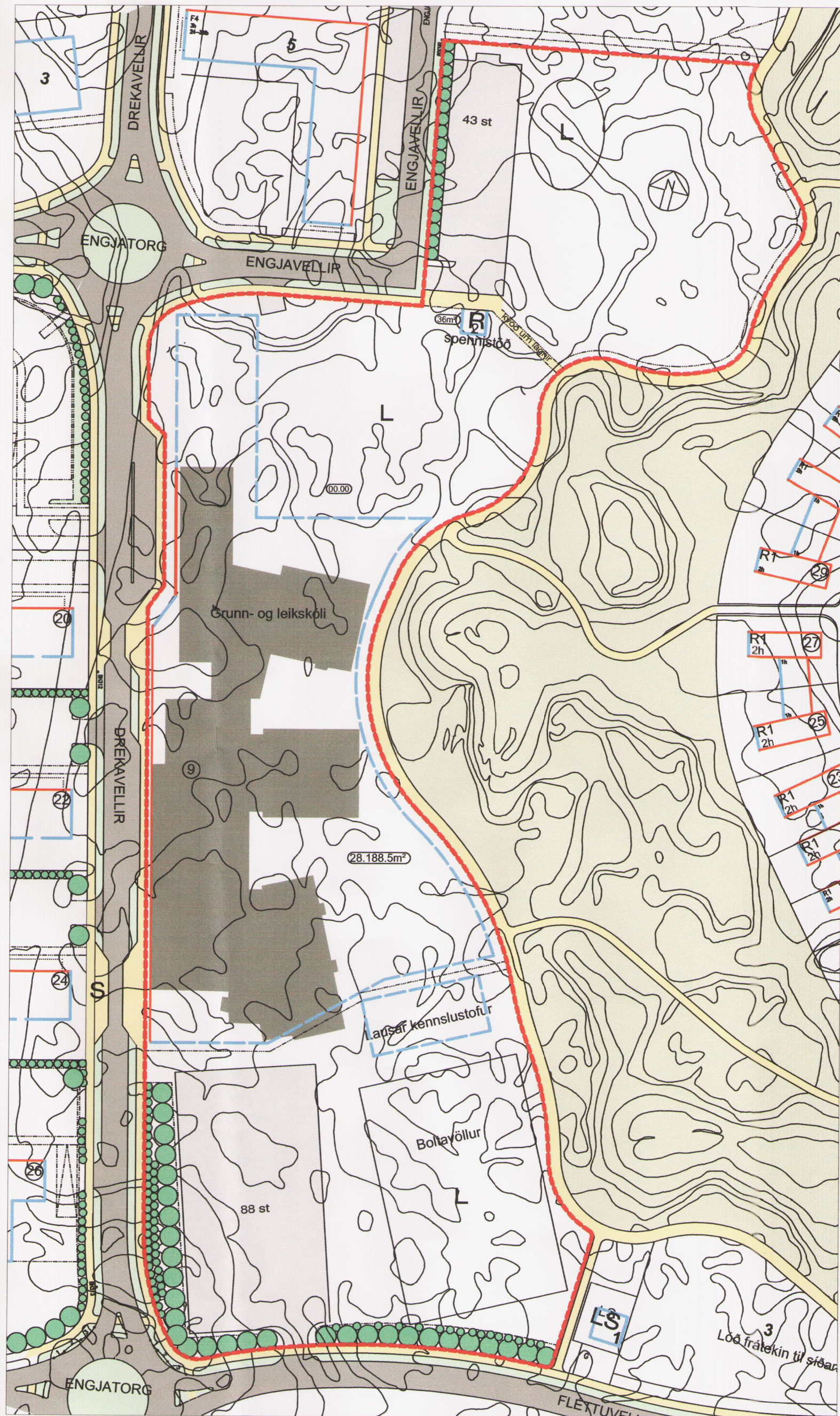


FYRIR



EFTIR



ADALSKIPULAG HAFNARFARÐAR 2005-2025

SKÝRINGAR


- Skipulagsmörk
- Lóðarmörk
- Búndin byggingalína
- Byggingarreitur
- Bílastæði - fjöldi
- Bílastæði
- Gangstétt
- Gata
- Göngustígur
- Opíó svæði
- Opíó svæði með hverfisvernd
- L Leiksvæði á lóð
- Kvóð um gróðurbelti
- R Spennistöð
- Hitaveitu Suðurnesja
- LS Símtöð
- S Stoppistöð strætisvagna
- Hraðahindrun
- Lóðastærð
- Húsnúmer
- Grunnkort

DEILISKIPULAG ÞETTA, SEM FENGID HEFUR MEDFERÐ SKV. 41. GR. SKIPULAGS- OG BYGGINGARLAGA NR.123/2010 VAR SAMÞYKKT HJÁ *Skipulags- og byggingarráðgjafi Hafnarfjarðar*

ÞANN: *7. júní 2011*
Byrdal
 F.H. SKIPULAGS OG BYGGINGARRÁÐS HAFNARFJARÐAR

DEILISKIPULAG ÞETTA ÓÐLAST GILDI
 ÞANN: _____

SKIPULAGSSTOFNUN HEFUR FENGID ÞESSI GÖGN TIL YFIRFERÐAR Í SAMRÆMI VID LÖG NR. 123/2010



SKIPULAGS- OG BYGGINGARSVIÐ HAFNARFJARÐAR

DAGSETNING: 15. september 2009
 BREYTT: 1. apríl 2011