


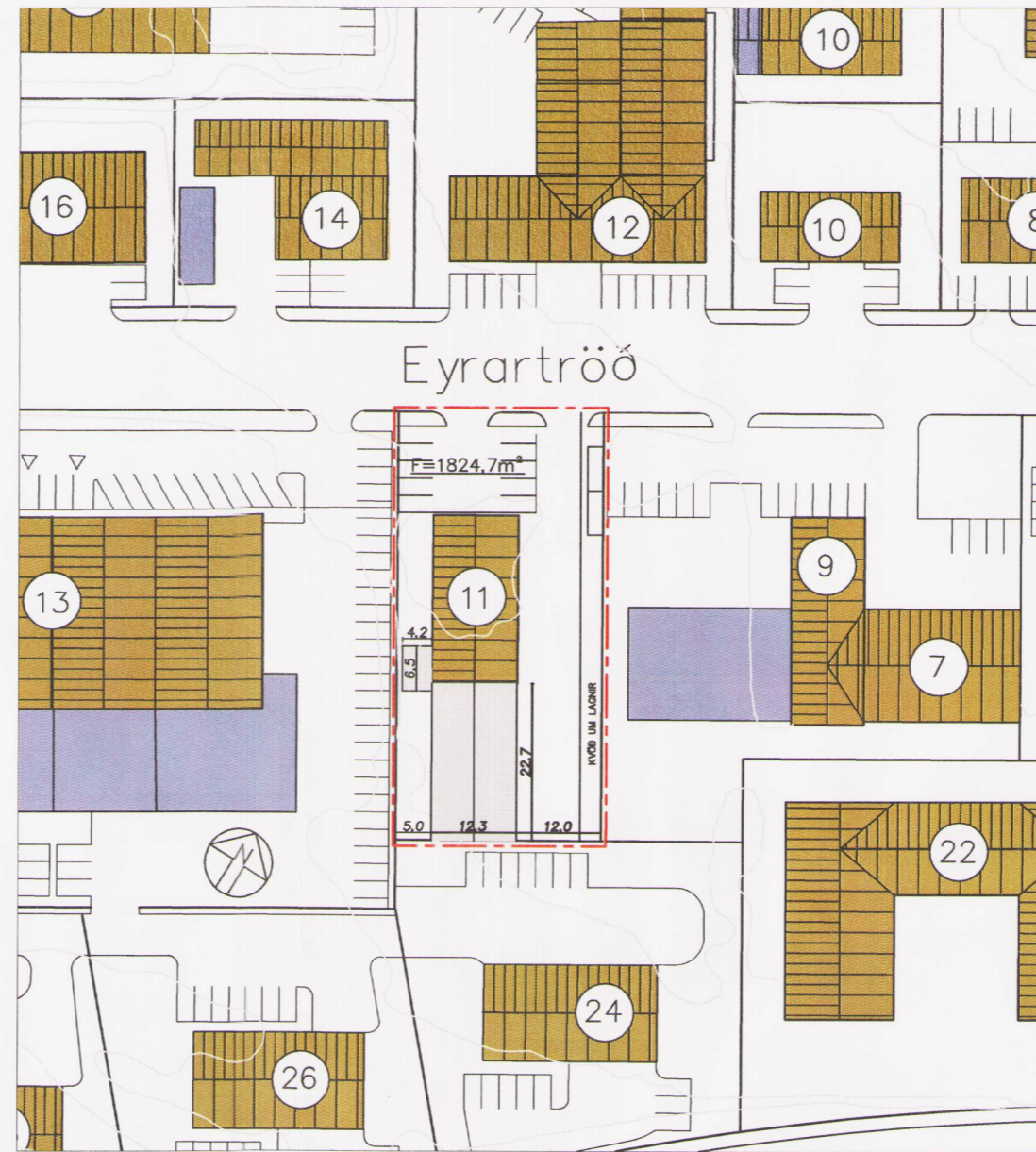
Fyrir



1:1000

Gildandi deiliskipulag iðnaðarsvæðis á Hvaleyrarholti.  
Öðlaðist gildi 10. apríl 2000 með síðari breytingum.

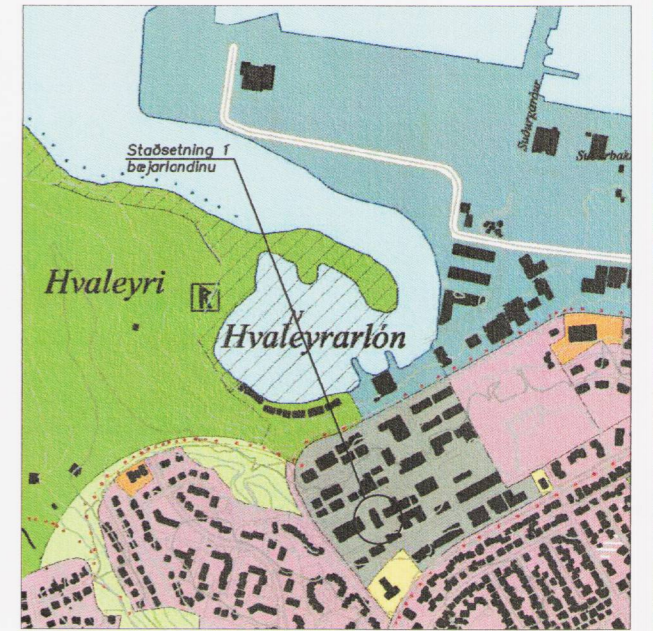
Eftir



1:1000

Tillaga að breytingu á deiliskipulagi fyrir Eyrartröð 11

Breytingin er að byggingarreitur er stækkaður sbr. skygging á teikningu.  
Hæð á hús er 6,10 m, og þar af vegghæð 4,6 m.  
Nýtingarhlutfall á lóð hækkar úr N= 0,45 í 0,52.



Aðalskipulag Hafnarfjarðar 2005 - 2025  
Staðsetning í bæjarlandinu.

Skýringar:

- - - Táknað afmörkun skipulagsreits
- Þegar byggðar byggingar
- Byggingarreitur
- Nýr byggingarreitur

Deiliskipulag þetta sem fengið hefur meðferð skv. skipulagslögum nr.123. 2010 og var samþykkt af skipulags- og byggingarfulltrúa Hafnarfjarðar

Þann: 22. 2. 2012

Strendingur ehf. HAFNARFJARDARBÆR  
Skipulags- og byggingarfulltrúi

Skipulagsstofnun hefur fengið þessi gögn til yfirferðar.  
Breytingin öðlast gildi

Þann: 8. 3. 2012

A	Leiðréttingar	PVG	13.01.12
Ötp.	Breytingar	Hönnuður	Daga
Verkteikning			

Eyrartröð 11, Hafnarfirði

Strendingur ehf. Verkefnaþjónusta Fjarbergata 13-15 - 220 Hafnarfjarður Sími 565 5644, Fax 565 5644 strendingur@strendingur.is		Breyting á deiliskipulagi	
Hönnuður	Daga	Tilknot / Hæð / Hólf / JW / PVG	
04.01.2012			
Samvinnugæðingur	Málsvæði	Númer teikningar	Bláskrá
	1:1000	500	A3

