

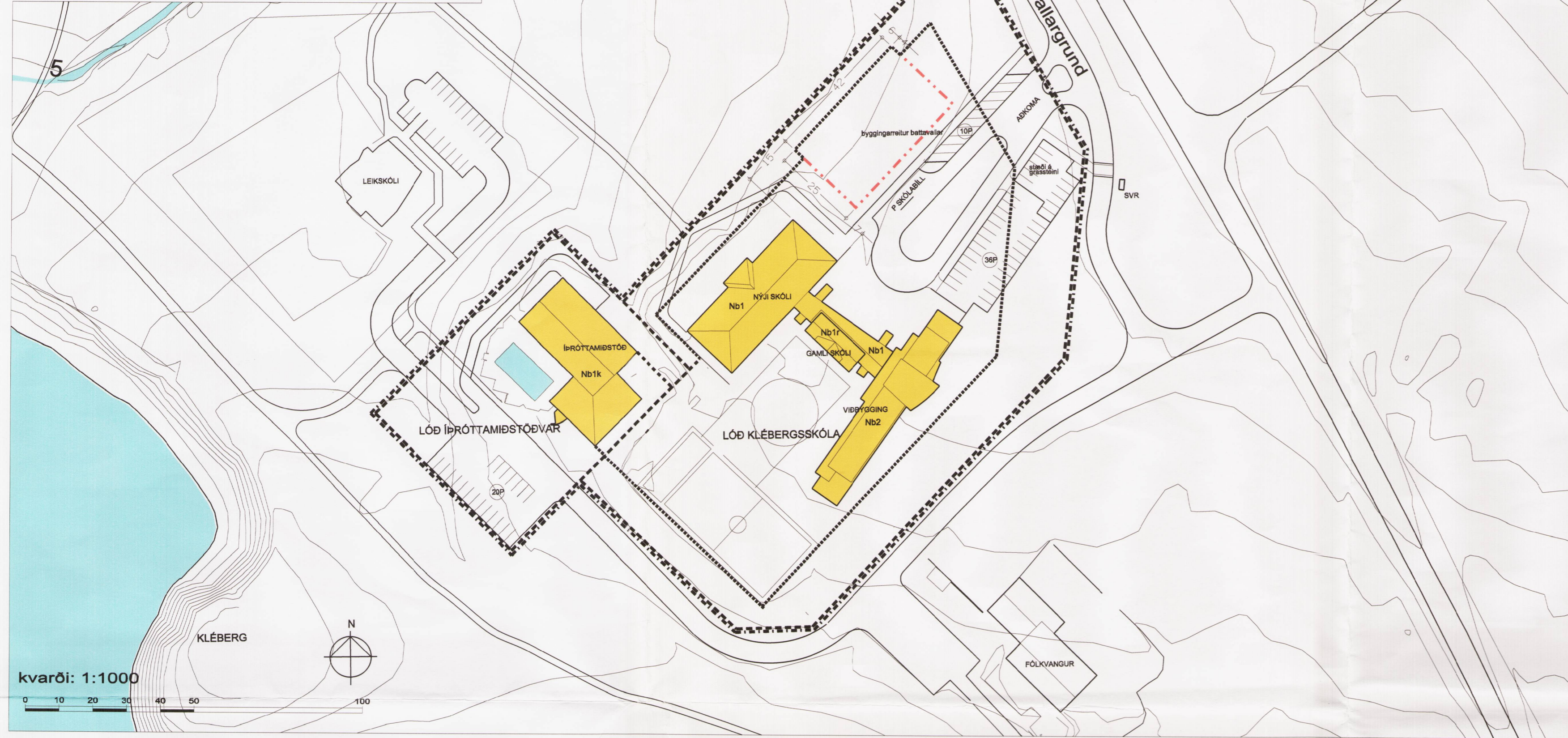
KLÉBERGSSKÓLI

BREYTING Á DEILISKIPULAGI

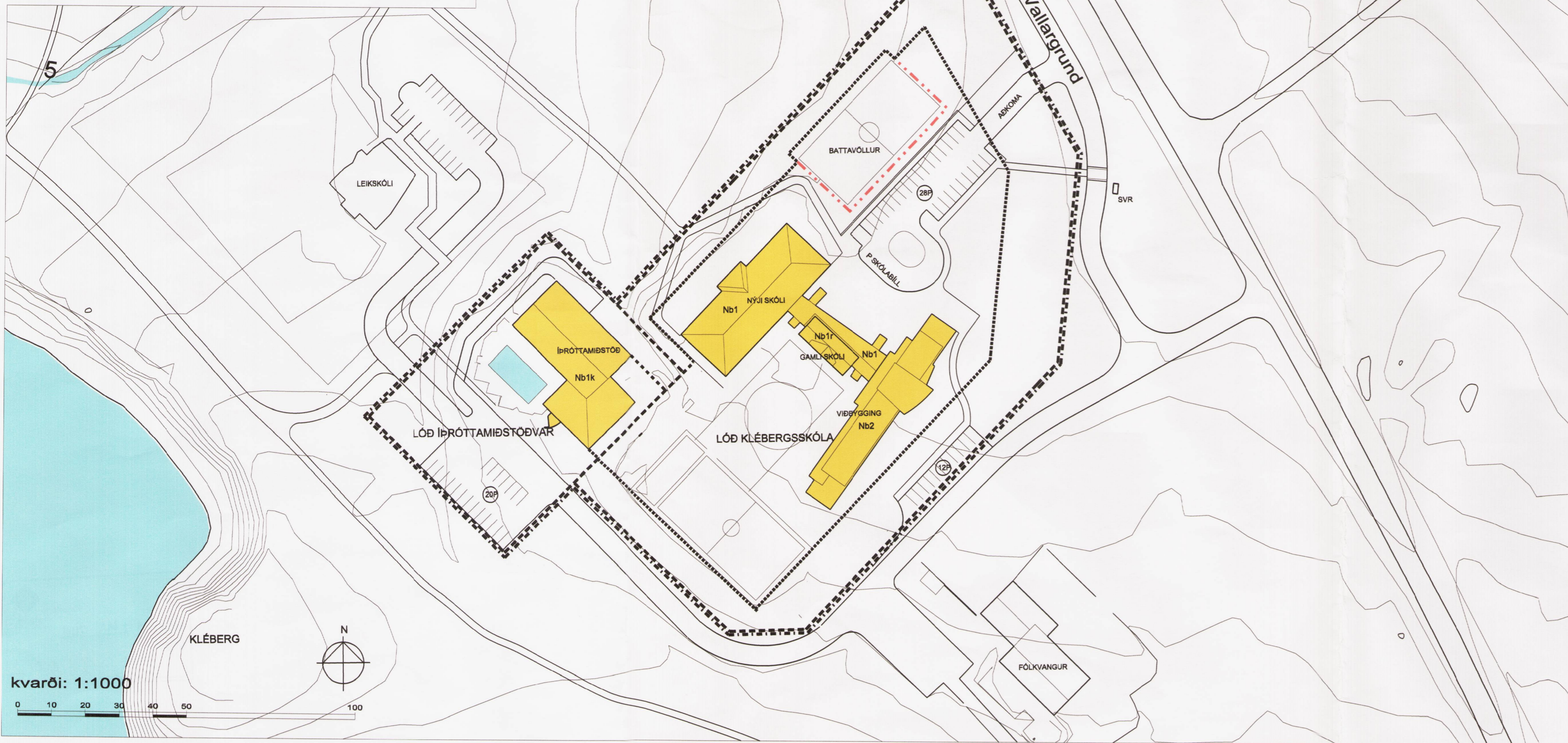
28. mars 2011

Gildandi deiliskipulag

dags. 3. janúar 2007



Deiliskipulagstillaga



GILDANDI SKILMÁLAR

FORSENDUR:

- Deiliskipulagið nær yfir svæðið kringum Klébergsskóla og Íþróttamístöðina á Klébergi. Ekkert deiliskipulag er til af svæðinu.
- Vegna fyrirhugaðrar stækkunar skólans er með deiliskipulaginu afmörkuð lóð fyrir skólann og íþróttahúsið.
- Fimm hús eru á deiliskipulagsreitnum: Gamli skóli, steinsteyppt hús byggt 1929 Skólastjórahús (viðbygging við Gamla skóla) steinsteyppt hús byggt 1955 Svarti skóli, timburhús byggt 1977 Nýji skóli, steinsteyppt hús byggt 1985-94 Íþróttamístöð, steinsteyppt, byggt 1995 Gert er ráð fyrir að Skólastjórahús og Svarti skóli verði fjarlægð.

SKÝRINGAR

- Fyrirhuguð stækkun á Klébergsskóla verður unnin samkvæmt verölaunatilöggu úr samkeppni frá desember 1999. Á skýringarupprætti (002) kemur fram innra skipulag lóðarinnar eins og það var í samkeppnistilöggunni. Þar kemur fram staðsetning húsa, gróurbelta, skjólmana og bílastæða. Útfærslur á einstökum atriðum ákvarðast nánar á hönnunarstiginu. Við nánari hönnun skal leggja áherslu á að með uppbyggingu mana, gróurbelta og nýbyggingar myndist skjól á lóðinni, bæði við aðkomu og á leiksvæðum, svo og að nýbygging, gróður og manir falli vel að aðliggjandi umhverfi. Meginhluti nýbyggingarinnar er á tveimur hæðum, en tengingangur sem tengir saman allar byggingar skólans er á einni hæð. Hugmynd er um að tengja saman skóla og íþróttahús með tengingangi, og er gert ráð fyrir þeim möguleika í deiliskipulaginu.
- Fyrirhuguð er að reisa gervigrasvöll fyrir knattspyrnu, svokallaðan battavöll á lóð skólans. Með deiliskipulagsbreytingunni er núverandi byggingarreitir á skólalóðinni stækkaðir að hluta til um 4m til norðvesturs og innan hans afmarkaður byggingarreitir fyrir battavöllinn. Völlurinn verður girtur af skv. staðlaðri fyrirmynd frá KSÍ, með timburgröngum og lýstur upp með fjórum ljósastaurum.
- Innan byggingarreits þess sem markaður var á gildandi deiliskipulagi hefur verið reist viðbygging við skólann og er hún sýnd sýnd á deiliskipulagstillöggunni til skýringar.
- Á lóð norðvestan við skólann, þar sem fyrirhuguð var íþróttasvæði, hefur verið gert nýtt deiliskipulag og reistur þar leikskóli með aðkomu frá lóð Íþróttamístöðvarinnar. Við það voru gerðar breytingar á bílastæðum Íþróttamístöðvarinnar, og er núverandi fyrirkomulag sýnt á deiliskipulagstillöggunni.

SKILMÁLAR:

- Landnotkun er í samræmi við Aðalskipulag Reykjavíkur 2001-2024.
- Endanlegar stærðir lóða eru háðar nákvæmari mælingu mælingadeildar borgarverkfræðings.
- Innan byggingarreits sem afmarkaður er að stærð 25m x 42m, má reisa battavöll (gervigrasvöll), 18x33m af stærð. Völlurinn skal girðast af með timburgröngu skv. staðlaðri fyrirmynd KSÍ. Um er að ræða 1,2m háa timburgröngu á langhlíðum, en 2m háa á skammhlíðum og hæst 3m við mörkin. Mörkin eru 3m breið og 2m há. Gengið er innum hlíð á völinn frá langhlíðunum.
- Völlurinn er rafhýstur með 4 ljósastaurum, allt að 8m háum og er lýsingin skermuð af þannig að hún beinist á völinn.

Helstu stærðir:

Klébergsskóli:

Lóðarstærð u.þ.b.:	17100m ²
Fjarlægð húsa:	370m ²
Núverandi byggingar:	1079m ²
Nýbygging:	1800m ²
Byggingarmagn alls u.þ.b.:	2879m ²
Mesta hæð frá gólfplötu aðalhæðar nýb. í mæni:	10,0m
Fjöldi bílastæða á lóð:	46
Nýtingarhlutfall:	0,17

Íþróttamístöðin á Klébergi:

Lóðarstærð u.þ.b.:	4000m ²
Núverandi byggingar:	957m ²
Nýbygging:	100m ²
Byggingarmagn alls u.þ.b.:	1057m ²
Mesta hæð frá gólfplötu aðalhæðar í mæni:	5,0m
Fjöldi bílastæða á lóð:	20
Nýtingarhlutfall:	0,26

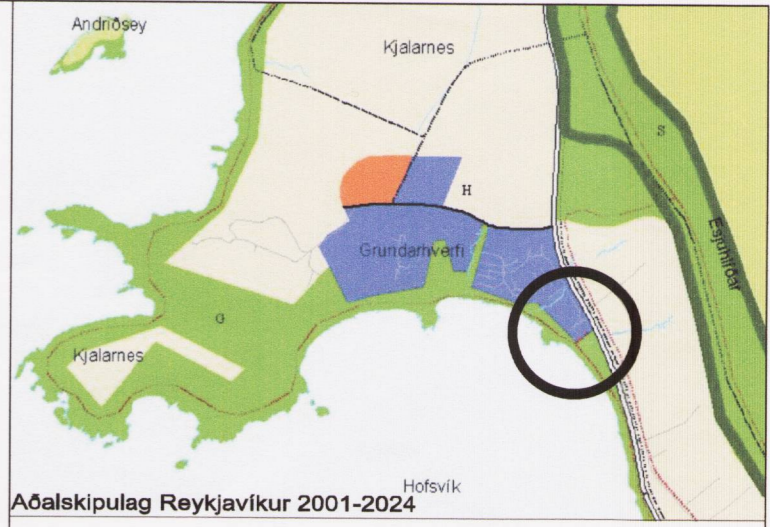
BREYTING Á GILDANDI SKILMÁLUM:

SKÝRINGAR

- Við breytingar á Klébergsskóla á árunum 2000 – 2004 var gengið frá bílastæðum á lóð á þann veg er sýnt er á deiliskipulagstillöggunni. Var það m.a. gert til að nýta núverandi stæði við Vallargrund á suðausturhluta lóðarinnar, og einnig vegna þess að forsendur höfðu breyst þannig að ekki var lengur gert ráð fyrir útibúi Borgarbókasafns Reykjavíkur í húsnæði skólans. Þetta fyrirkomulag hefur sýnt sig að virka vel og vera næjanlegt fyrir starfseminna.
- Lagt er til að staðsetningu og fjölda bílastæða á deiliskipulaginu verði breytt til samræmis við núverandi aðstæður. Bílastæði eru tvískipt, annarsvegar 28 stæði við aðalákomu, og hins vegar 12 stæði við Vallargrund á suðausturhluta lóðar skólans.
- Ekki er talin þörf á að auglýsa breytingu þar sem eingöngu er um að ræða að uppráttur er uppfærður til samræmis við núverandi aðstæður, bæði staðsetning og fjöldi bílastæða.

SKILMÁLAR

- Staðsetningu og fjölda bílastæða er breytt til samræmis við núverandi aðstæður.
- Fjöldi bílastæða á lóð skólans verður þá 40 stæði.
- Að öðru leyti gilda samþykktir eldri skilmálar áfram.



SKÝRINGAR:

- Mörk deiliskipulags
- - - Lóðarmörk
- Mörk byggingarreits
- · - · Mörk byggingarreits battavallar
- Nb Núverandi byggingar
- Vatn Vatn

Deiliskipulagsbreyting þessi, sem fengið hefur meðferð í samræmi við ákvæði 2. mgr. 43 gr. skipulagslaga nr. 123/2010, var samþykkt í/a skipulagsræði þann 13. apríl 2011.

Til samræmis við heimild 13. mgr. 44. gr. l.f. var breytingin ekki greiddarkynt þar sem hún varðaði ekki hagsmuni annarra en Reykjavíkurborgar og/eða umsækjanda. Auglýsing um gildistöku breytingarinnar var birt í B-deld Stjórnartíðnda þann 2. maí 2011.

Þóbjörn Þorvaldsson

KLÉBERGSSKÓLI

BREYTING Á DEILISKIPULAGI

28. mars 2011

Unnið fyrir:

Reykjavíkurborg
Frákvæmdasvið
Mannvirkjaskrifstofa

arkitektur.is

REYKJAVÍK AKUREYRI

Hverfisgata 26 • 101 Reykjavík • sími 562 5020 • fax 562 5088

Kaupvangsstr. 23 • 600 Akureyri • sími 462 0727 • fax 461 1507

netting arkitektur.is@arkitektur.is http://www.arkitektur.is

Architectur tel

Elín Kjartanadóttir Gísl Jón Kristjánsson Haraldur Örn Jónsson

Páll Tómasson Helga Benediktadóttir Guðmundur Gunnarsson