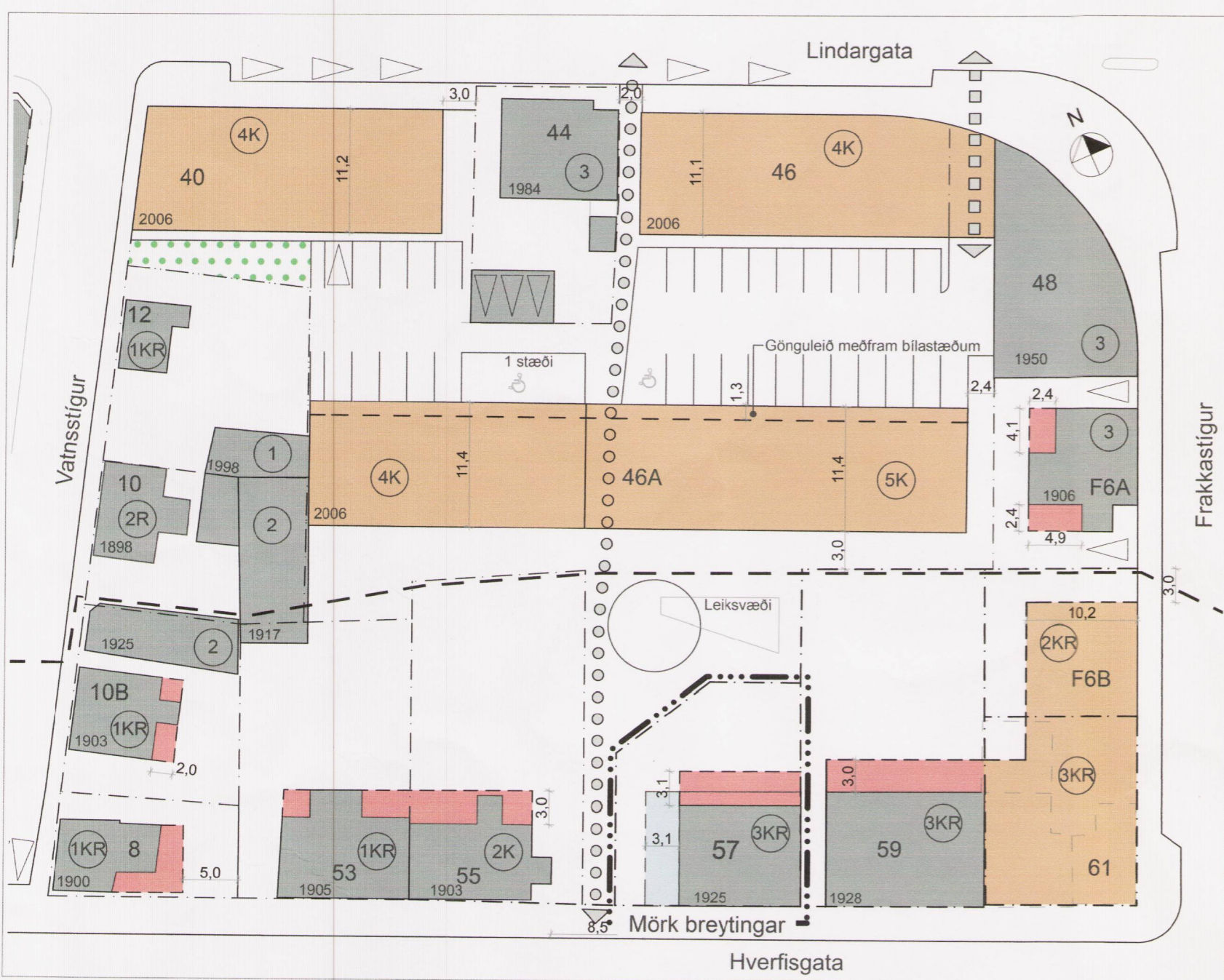
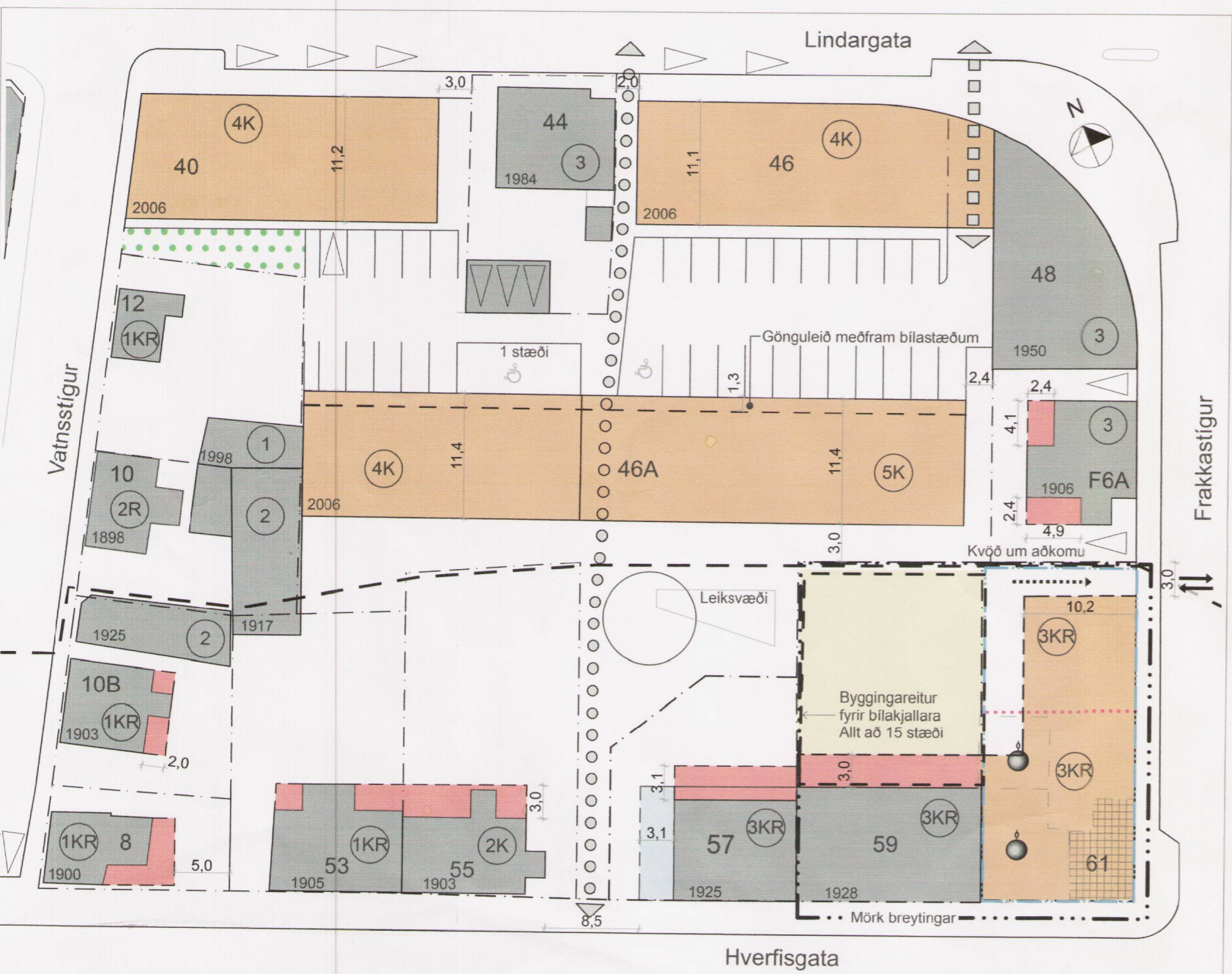


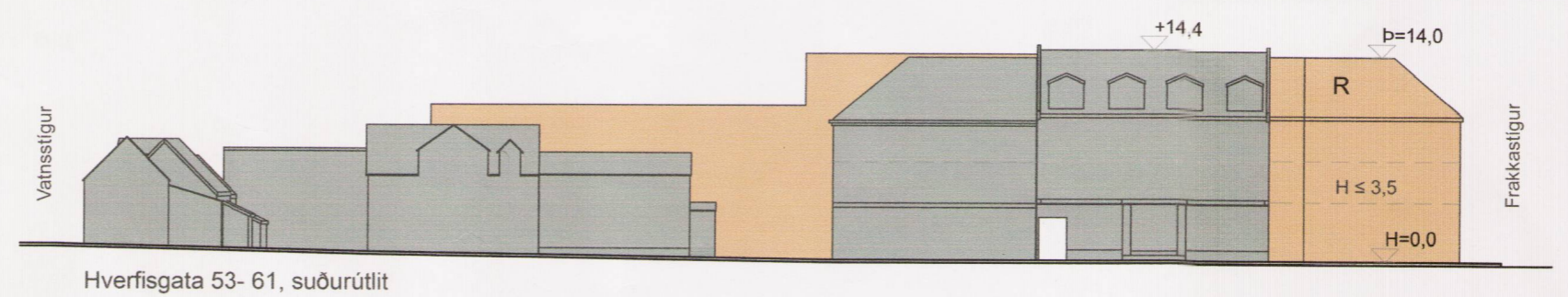
Breyting á deiliskipulagi "Skuggahverfi" Reitur 1.152.5, vegna Hverfisgötu 59, Hverfisgötu 61 og Frakkastígs 6b.



Gildandi deiliskipulag "Skuggahverfi" samþykkt í borgarráði þann 13.04.2004 með síðarítima breytingum samþykktum í borgarráði þann 17.11.2005 og 20.12.2012



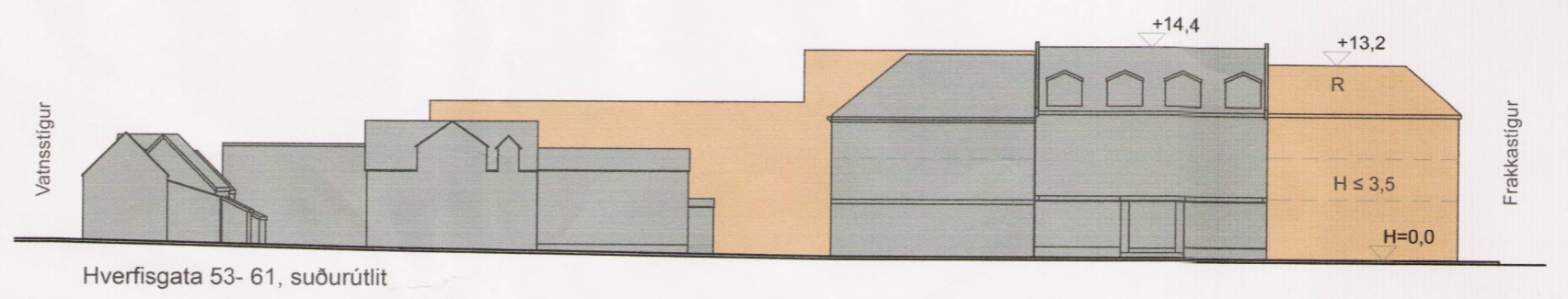
Deiliskipulagsbreyting 1:500



Gildandi deiliskipulag Hverfisgata 53-61, götmynd 1:500



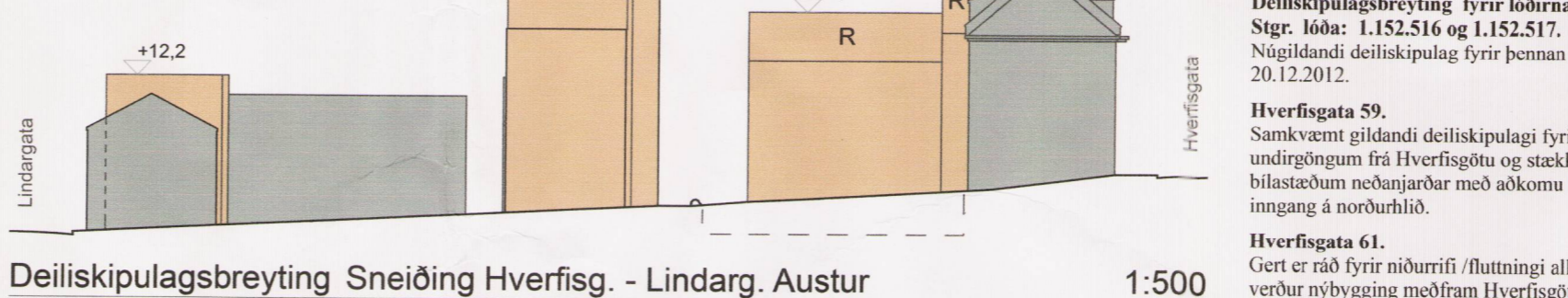
Gildandi deiliskipulag Frakkastígur götmynd 1:500



Deiliskipulagsbreyting Hverfisgata 53-61, götmynd 1:500



Deiliskipulagsbreyting Frakkastígur götmynd 1:500



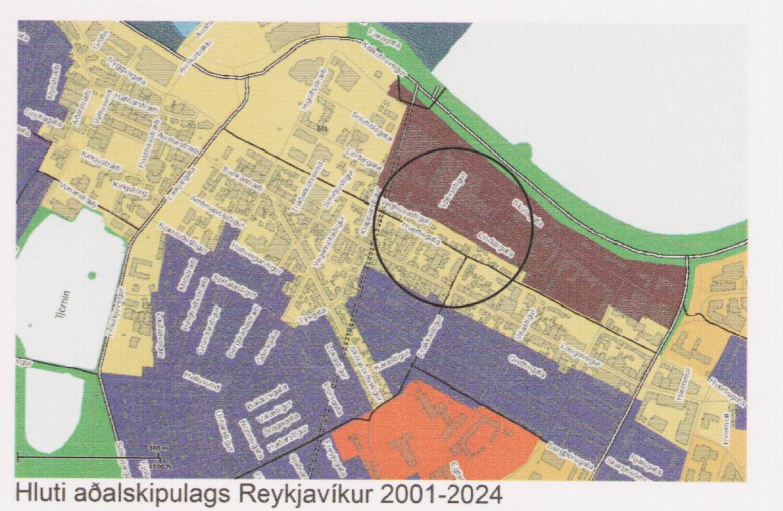
Deiliskipulagsbreyting Sneiðing Hverfisg. - Lindarg. Austur 1:500

GILDANDI DEILISKIPULAG, 13.04.2004, Br. 17.11.2006 og 20.12.2012. YFIRLIT UM LÓDIR, LÓDARSTÆRÐIR, BYGGINGARMAGN OG SKIPULAGSÁKVÆÐI

Heiti lóðar	Lóð m ²	Nýtingar hlutfall	
Frakkastígur 6b	189,0	1,42	Gert er ráð fyrir að reisa megi þar allt að 2. hæðir og ris. Notkun blönduð.
Hverfisgata 59	507,5	1,61	Gert er ráð fyrir að reisa megi viðbyggingu garðmegin, án fjölgunar á bílastæðum.
Hverfisgata 61	240,4	3,29	Gert er ráð fyrir niðurrífi allra bygginga á lóðinni. Gert er ráð fyrir að reisa megi nýbyggingu á lóðinni, 3 hæðir og ris fyrir blandaða starfsemi.

DEILISKIPULAGSBREYTING BREYTTIR SKILMÁLAR

Heiti lóðar	Núverandi heimild		Breyting		Nhl. m. Kjallara	Ástæða
	Lóð m ²	NHL	Lóð m ²	Nýtingar hlutfall		
Hverfisgata 59	507,5	1,34	507,5	1,52	2,14	Undirgöngum frá Hverfisgötu verður lokað. Byggt verður bifreiðageymsla neðanjarðar með aðkomu frá Frakkastíg.
Hverfisgata 61	240,4	1,69	429,4	2,97	3,78	Gert er ráð fyrir að allar byggingar á lóðinni fari. Gert er ráð fyrir að reisa megi nýbyggingu á lóðinni, 3 hæðir og ris með um 2,3 m stöllum meðfram Frakkastíg.



- Skýringar
- Nýbyggingar 3-5 hæðir
 - Viðbyggingarréttur
 - Tillaga að endurnýjun og/eða rífi bygginga
 - Eldri hús
 - Nýr byggingareitur
 - Gönguleið
 - Akstur
 - Miðborg
 - Mörk deiliskipulags/breytingar
 - Lóðamörk
 - Ný lóðamörk
 - Eldri lóðamörk
 - Byggingareitur
 - 2KR Hæðir / Kjallari / Nýtanlegt ris
 - R Ris
 - K Kjallari
 - Bílakjallari
 - Hús sem á að rífa
 - Aðkoma í bílakjallara
 - Hús sem á að flytja

Samþykktir

Deiliskipulagsbreyting þessi sem fengið hefur meðferð í samræmi við ákvæði 1. mgr. 43. gr. skipulagslaga nr. 123/2010 var samþykkt í Umbodskipulagsráði þann 28. ágúst 2013 og í Borgarráði þann 5. sept. 2013

Tillagan var auglýst frá 14. júní 2013 með athugasemdarfresti til 25. júlí 2013.

Auglýsing um gildistöku breytingarinnar var birt í B-deild Stjórnartíðinda þann 20 20.

Björn Atlán

GREINAGERD:

Deiliskipulagsbreyting fyrir lóðirnar Hverfisgata 59, Hverfisgata 61 og Frakkastígur 6b.
Stgr. lóða: 1.152.516 og 1.152.517.
 Núgildandi deiliskipulag fyrir þennan reit og lóð er frá 13.04.2004, með síðari breytingum samþykktum í borgarráði þann 17.11.2005 og 20.12.2012.

Hverfisgata 59.
 Samkvæmt gildandi deiliskipulagi fyrir lóðina Hverfisgata 59 er gert ráð fyrir breikun til norðurs. Með þessari tillögu er gert ráð fyrir að loka undirgöngum frá Hverfisgötu og stækka rými á 1. hæð sem því nemur. Í norðurhluta lóðar verður byggt bifreiðageymsla með allt að 15 bílastæðum neðanjarðar með aðkomu frá Frakkastíg. Þakplata bifreiðageymslu verður með grasi, gróðri og helltum. Aðkoma frá lóð er um inngang á norðurhlöð.

Hverfisgata 61.
 Gert er ráð fyrir niðurrífi /flutningi allra húsa á lóðinni samanber samþykkt deiliskipulag frá 13.04.2004 með seinni tíma breytingum. Byggt verður nýbygging meðfram Hverfisgötu og niður eftir Frakkastíg. Byggingin verður íbúðarhús. Lóðirnar Hverfisgata 61 og Frakkastígur 6b verða sameinaðar. Þrátt fyrir sameiningu lóða verða húsinn hönnuð þannig að augljóst sé frá götu að um tvö hús er að ræða og götumynd endurspeglar það. Kvæð verður á þriggja metra ræmu meðfram norður lóðarmörku frá Frakkastíg, um aðkoma og akstur að neðanjarðar bifreiðageymslu á lóðinni Hverfisgata 59. Hæðar munur er með þeim hætti niður eftir Frakkastíg, að húsið verður kjallari þrjár hæðir og ris. Stöllum húss meðfram Frakkastíg er um 2,3 m. Húsið á lóðinni nr. 61 við Hverfisgötu verður flutt og því fundinn annar staður innan borgarinnar. Að öðru leyti gilda eldri skilmálar og greinagerð deiliskipulags.

Lagfæringar á upprætti vegna athugasemda Skipulagsstofnunar dags. 15.11.2013.

- Húsnúmer á Frakkastíg 6b fjarlægj af deiliskipulagsbreytingu.
- Frakkastígur 6b fjarlægjör úr löfu um breytta skilmála.
- Stærð Hverfisgötu 59 stækkað í löfu um breytta skilmála sem nemur stærð lóðar Frakkastígs 6b.
- Tölfa yfir gildandi skilmála breytt þannig að „núverandi ústand“ er felt út.
- Stöllum húsa við Hverfisgötu í löfu breytt í samræmi við upprætti, 2,3 m.
- Akstur bíla inn í bílageymslu gerður greinilegri.
- Aðkoma að Hverfisgötu 59 frá baklóð skýrt.
- Grár litur, fyrir eldri hús á teikningum, tilgreindur í skýringum.
- Skýringartákn fyrir hús sem á að flytja sett á teikningar og í skýringum. Texta breytt til samræmis.

+ARKITEKTAR

Hverfisgata 61
 Reykjavík

Deiliskipulag Hverfisgata 59
 Hverfisgata 61
 Frakkastígur 6b

dags. 02.05.2013
 br. 15.11.2013
 mkv. 1:500
 teikn. ÞS/ÁK
 verknr. 1202
 blaðstærð A2

Haraldur Ingvarsson arkitekt 030956-3389
 Þormóður Sveinsson arkitekt 050653 5529

1

Laugavegur 59 101 Reykjavík 562-5959 www.plusark.is