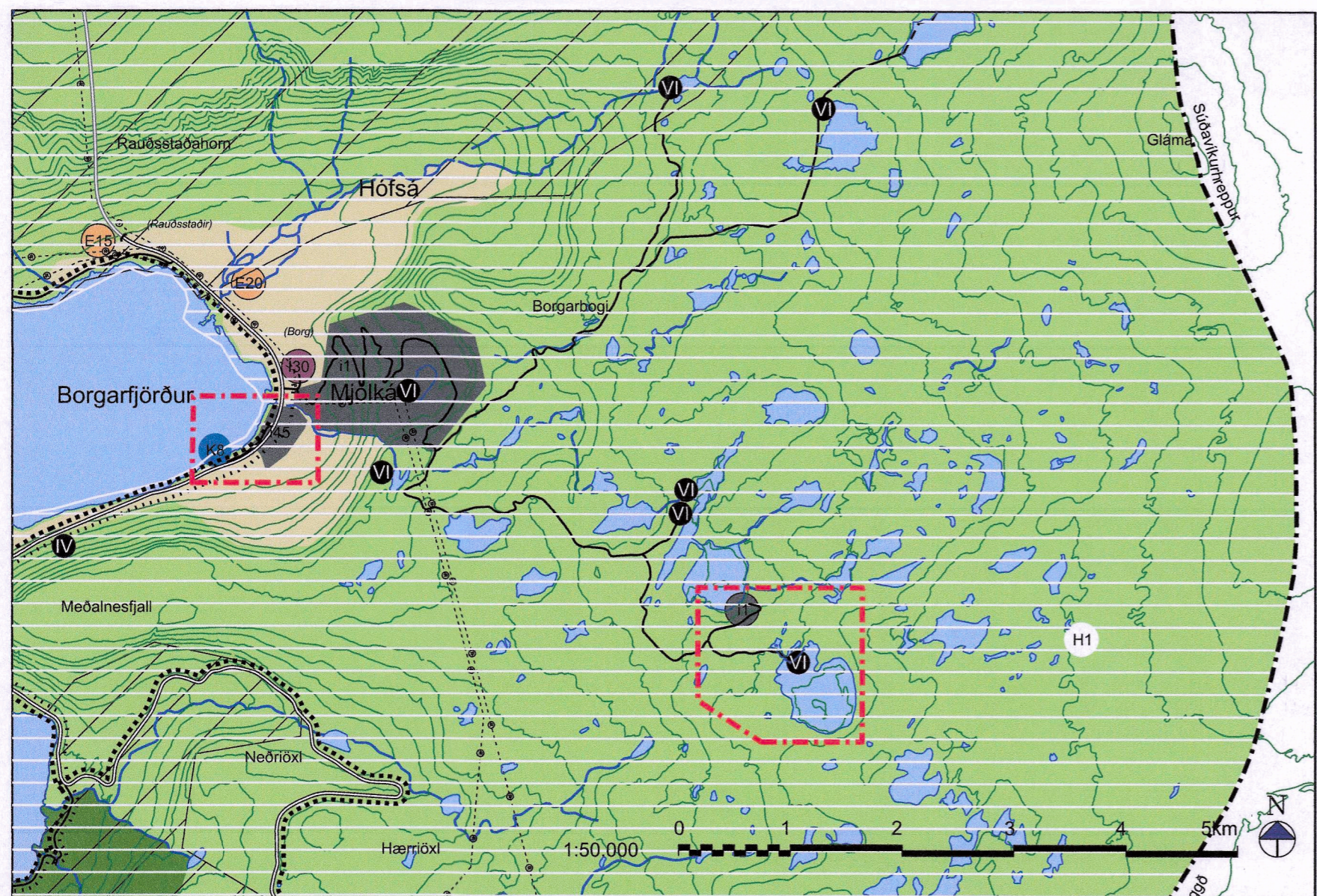


Gildandi skipulag

Hluti sveitarfélagsuppráttar - sunnan Djúps



Breytt skipulag

Hluti sveitarfélagsuppráttar - sunnan Djúps

SKÝRINGAR

- Svæði sem aðalskipulagsbreytingin nær til
- Svæði fyrir íbúðabyggð
- Iðnaðarsvæði
- Hafnarsvæði
- Efnistökusvæði
- Opin svæði til sérstakra nota
- Öbyggð svæði
- Landbúnaðarsvæði
- Vötn, ár og sjór
- Hverfisverndarsvæði
- Náttúruverndarsvæði - friðlýst svæði
- Náttúruverndarsvæði - svæði á náttúruminjaskrá
- Stofnvegir
- Jarðgöng
- Aðrir vegir sýndir til skýringar
- Bryggjur
- Sendar
- Stíflur
- Gönguleiðir
- Reiðleiðir
- Vatnsveita
- Rafveita í jörð
- Sveitarfélagsmörk


ÖNNUR SKIPULAGSGÖGN

BREYTING Á AÐALSKIPULAGI ÍSAFJARÐARBÆJAR 2008-2020 OG TILKYNNING TIL ÁKVÖRDUNAR UM MATSSKYLDU MJÓLKÁ - STÆKKUN VIRKJUNAR, AFHENDING GRÆNNAR ORKU OG NÝ BRYGGJA
Greinargerð, dags. 2. febrúar 2024

SAMÞYKKTIR

Aðalskipulagsbreyting þessi sem fengið hefur meðferð skv. 1. mgr. 36. gr. skipulagslaga nr. 123/2010 var samþykkt í bæjarstjórn

Ísafjarðarbæjar þann 5.9.2024


BÆJARSTJÓRI


Afgreiðsla skipulagsins var auglýst þann 25.9.2024

Aðalskipulagsbreyting þessi var staðfest af Skipulagsstofnun

þann 31.10.2024


SKIPULAGSSTOFNUN


BÆJARSTJÓRI

 **ÍSAFJARÐARBÆR**
BREYTING Á AÐALSKIPULAGI ÍSAFJARÐARBÆJAR 2008-2020
MJÓLKÁ - STÆKKUN VIRKJUNAR, AFHENDING GRÆNNAR ORKU OG NÝ BRYGGJA
SKIPULAGSUPPRÁTTUR



V:\20\20299\tekn\U\20299-ASK-br-Dvniandisheiði-UPPRÁTTUR.dcn