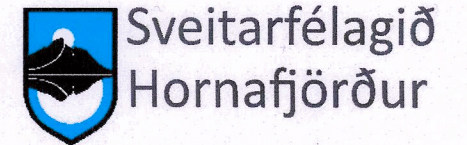


# Aðalskipulag Sveitarfélagsins Hornafjarðar 2012-2030

Efnistaka á Suðurfjörum



SAMPYKKTIR

Aðalskipulagsbreyting þessi, sem auglýst hefur verið skv. 36. gr.

skipulagslaga nr. 123/2010, frá 16.2 2022


til 30.1 2022

var samþykkt í skipulagsnefnd þann 2.2 2022

og í sveitarstjórn þann 10.2 2022

f.h. Sveitarfélagsins Hornafjarðar


*Matthildur Ásbjörnsdóttir*



Aðalskipulagsbreyting þessi var stafest af Skipulagsstofnun í

samræmi við 32. gr. skipulagslaga nr. 123/2010 þann 17. Mars 2022

*Christina Amundsdóttir*



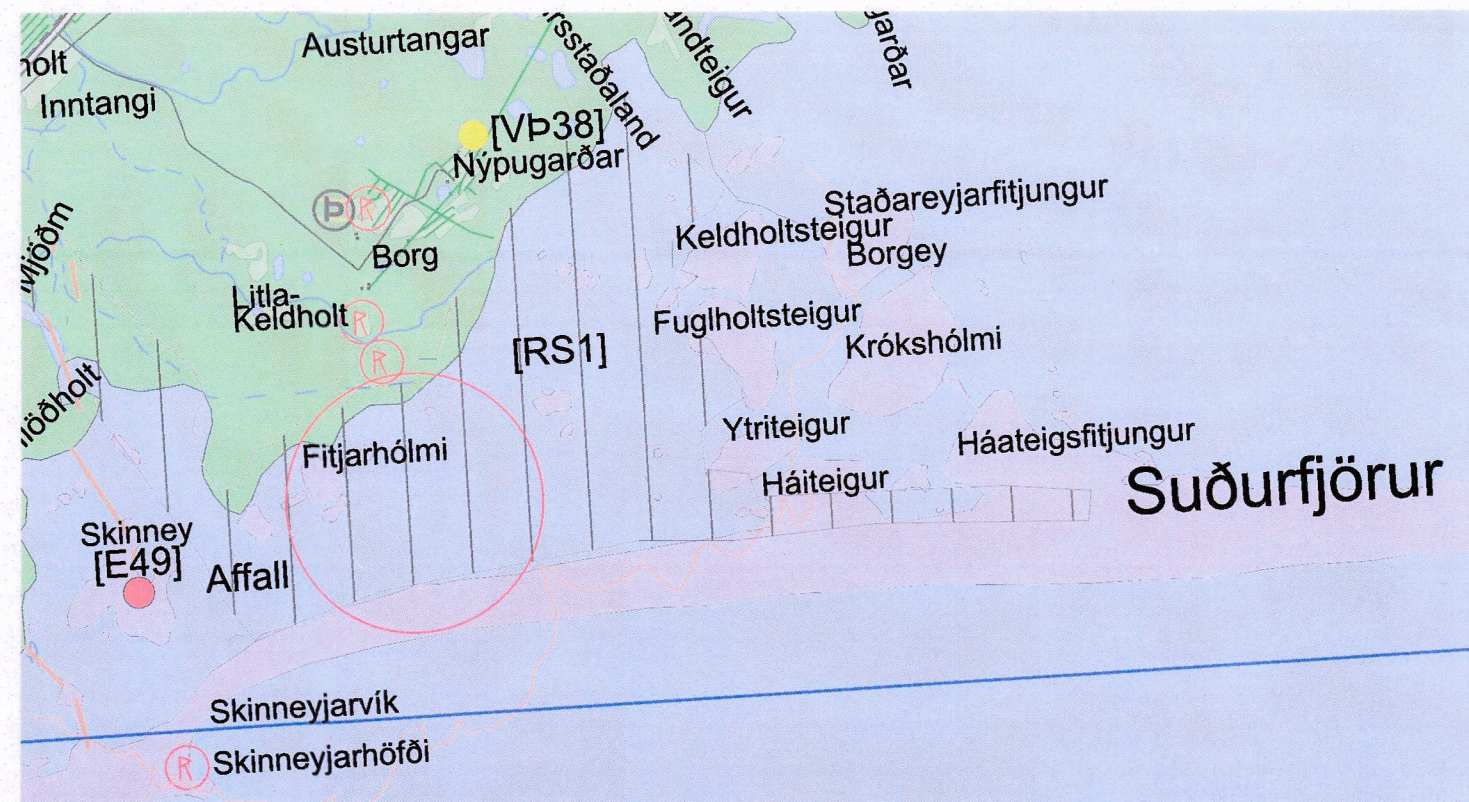
Skipulagsgögn: Greinargerð dags. 23.06.2021 og uppráttur dags. 23.06.2021

Aðalskipulag Sveitarfélagsins Hornafjarðar 2012-2030  
Efnistaka á Suðurfjörum  
Aðalskipulagsbreyting

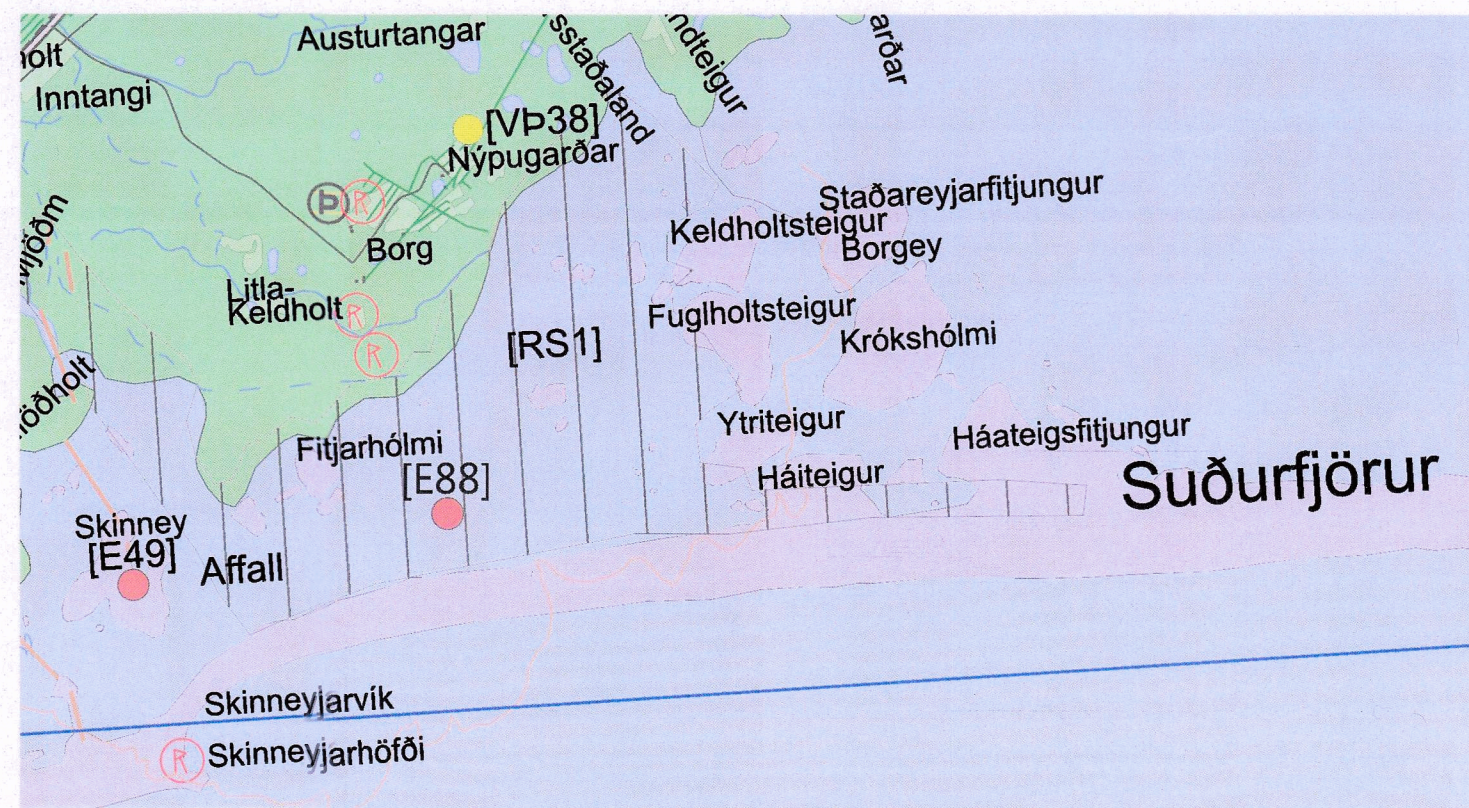
VERK:	BLADSTÆRD:	UNNIÐ:	RÝNT:
2525-020-13	A3	AB	ÁJ

MÆLIKVARÐI:	DAGS:	DAGS.BREYTT:
1:50.000	23.06.2021	---

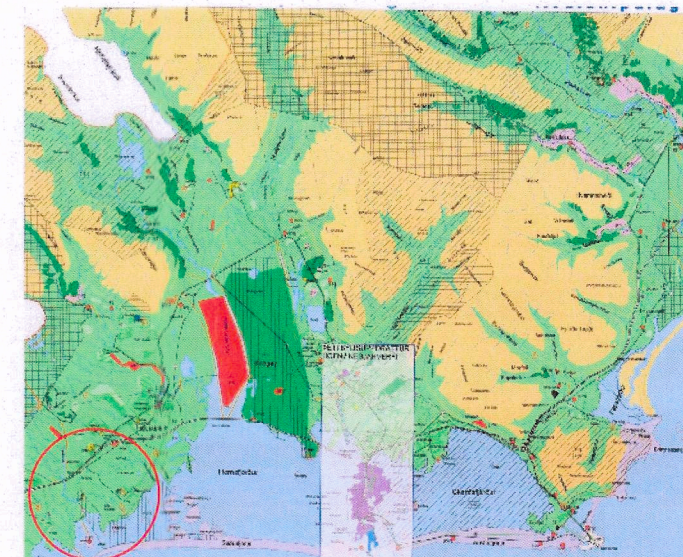
SAMPYKKT:



Gildandi aðalskipulagsuppráttur 1:50.000



Breyttur aðalskipulagsuppráttur 1:50.000



AÐALSKIPULAG SVEITARFÉLAGSINS HORNAFJARÐAR 2012-2030  
NES - LÓN

## SKÝRINGAR

- Stofnvegir
- Tengivegir
- Aðrir vegir
- Hjólreiða, göngu- og reiðstígar
- Rafveita
- Fjarskipti
- Ljósleiðari
- Búsetumíningar- hverfisvernd staðir og minjar, valdir af fornleifalista
- Minjavernd [mv]
- Strandsvæði [st]
- Verslun og þjónusta [VP]
- Efnistöku og efnislosunarsvæði [E]
- Landbúnaðarsvæði [L]
- Skógræktar og landgræðslusvæði [sl]
- Óbyggð svæði [ób]
- Vötn, ár og sjór [v]
- Önnur náttúruvernd [on] númer vísar til skráningar
- Rofsvæði [rs]