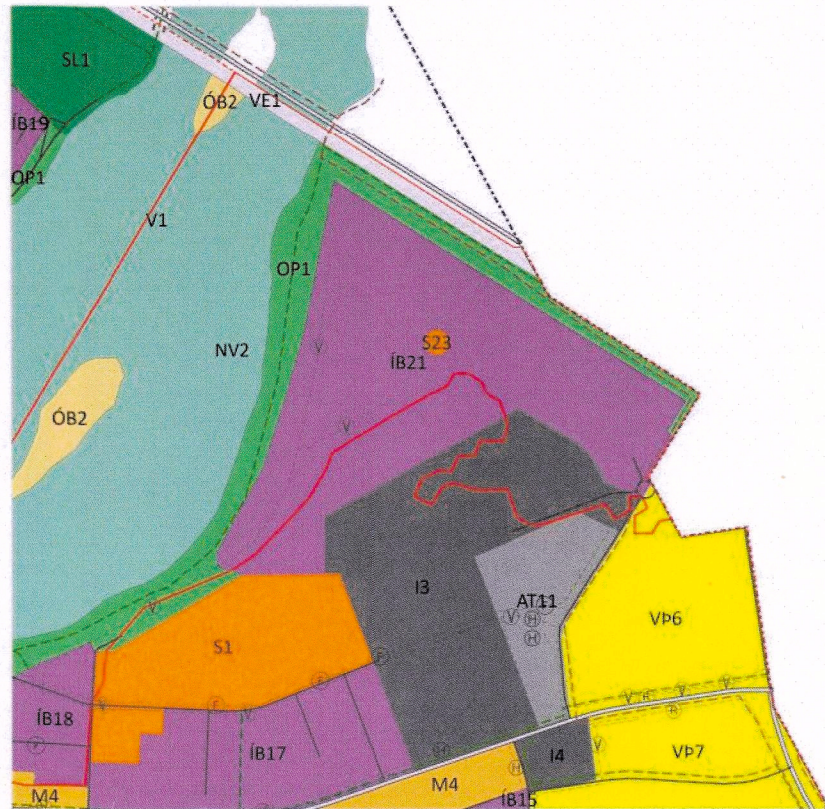
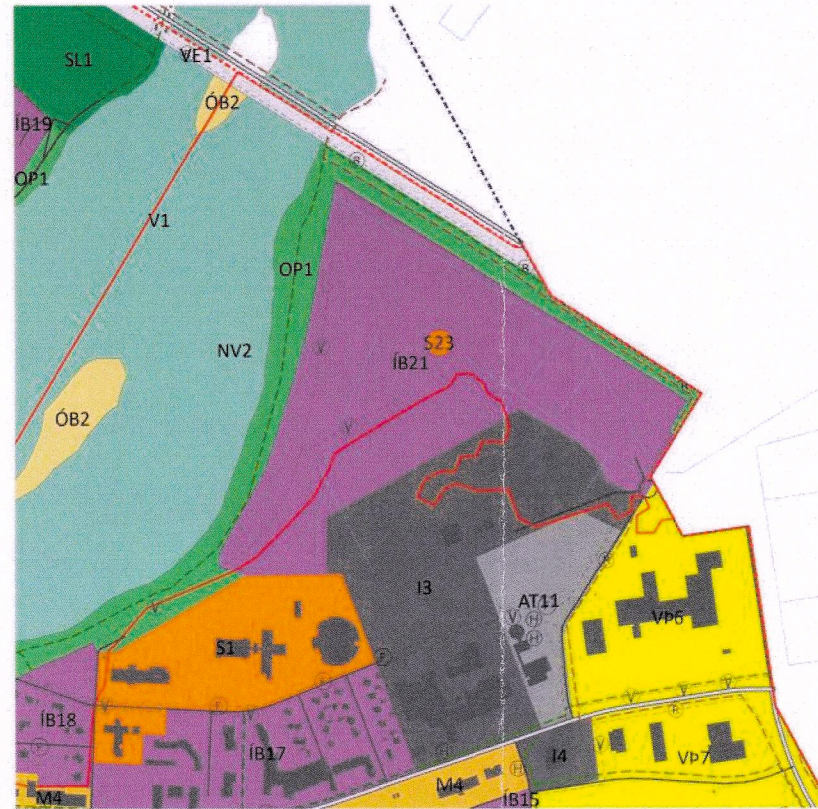


Aðalskipulag Árborgar 2020-2036

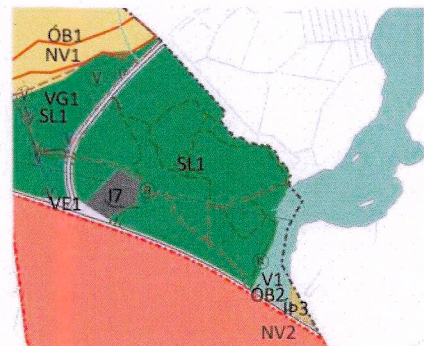
Selfosslína 1 - breyting á Selfossi og í dreifbýli



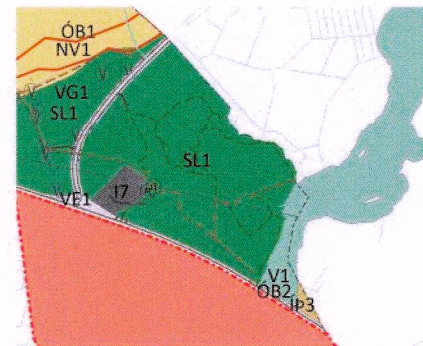
BREYTTUR AÐALSKIPULAGSUPPDRÁTTUR - SELF OSS 1:10.000



GILDANDI AÐALSKIPULAGSUPPDRÁTTUR - SELF OSS 1:10.000



BREYTTUR AÐALSKIPULAGSUPPDRÁTTUR - DREIFBÝLI 1:50.000



GILDANDI AÐALSKIPULAGSUPPDRÁTTUR - DREIFBÝLI 1:50.000

Aðalskipulagsbreyting þessi hefur verið kynnt og auglýst skv. 1. mgr. 36 gr. skipulagslaga nr. 123/2010, með síðari breytingum. Aðalskipulagsbreytingin var samþykkt af bæjarstjórn Sveitarfélagsins Árborgar 21.8.24

Aðalskipulagsbreytingin var staðfest af Skipulagsstjórnunum 19. SEPT 2024

Gudmund Laval Sveinsson



F.h. Sveitarfélagsins Árborgar
12.9.2024
 Skipulagsfulltrúi
 Sveitarfélagið Árborg
Þórunn Björnsdóttir

- Skýringar
- Íbúðarbyggð
 - Afþreyingar- og ferðamannasvæði
 - Athafnasvæði
 - Flugvellir
 - Iðnaðarsvæði
 - Kirkjugarðar og grafreitir
 - Miðsvæði
 - Opin svæði
 - Samfélagsþjónusta
 - Skógræktar- og landgræðslusvæði
 - Vötn, ár og sjór
 - Verslun- og þjónusta
 - Íþróttasvæði
 - Óbyggð svæði
 - Vegir, götur og stígar
 - Iðnaðarsvæði
 - Samfélagsþjónusta
 - Veitur, fráveita
 - Veitur, hitaveita
 - Veitur, ljósleiðari
 - Veitur, neysluvatn
 - Veitur, rafmagn, loftlína
 - Veitur, rafstrengur í jörð
 - Stofnvegur eða stofnbraut
 - Tengivegur eða tengibraut
 - Aðrir vegir og götur
 - Göngu- og/eða hjólréiðaleið
 - Reiðleið
 - Hjólréiðaleið
 - Göng
 - Hverfisvernd
 - Minjavernd
 - Hindranafletir flugvalla
 - Náttúruvá
 - Þéttbýlismörk
 - Aðalskipulag

Skipulagsgögn:
 Uppdráttur þessi með greinargerð.



Aðalskipulag Árborgar 2020-2036
 Þéttbýlisuppdráttur - Selfoss og dreifbýlisuppdráttur
 Selfosslína 1 - breyting á Selfossi og í dreifbýli

Verk: 104067 Blaðstærð: A3 Unnið: IS Rýnt: BRE

Mælikvarði: 1:10.000/1:50.000 Dags: 05.04.2024 Breytt dags:

Samþykkt: