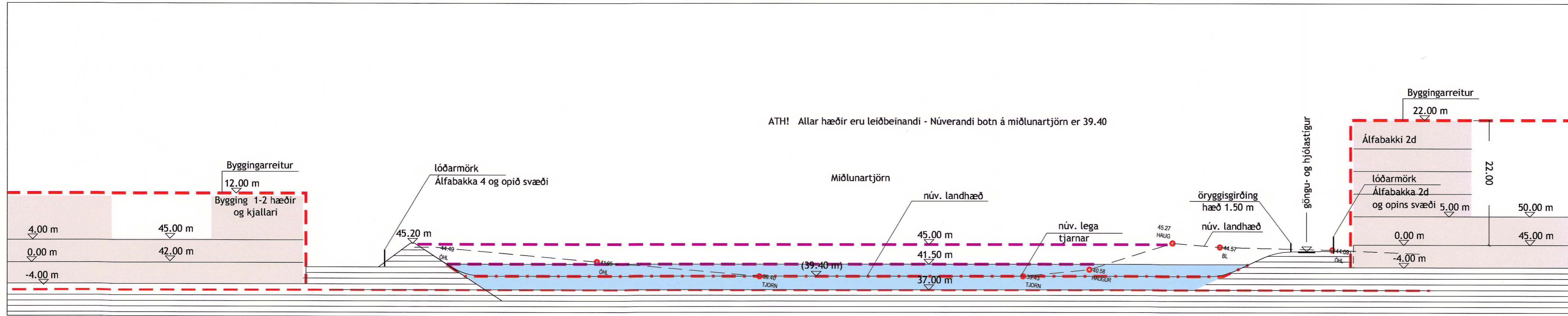
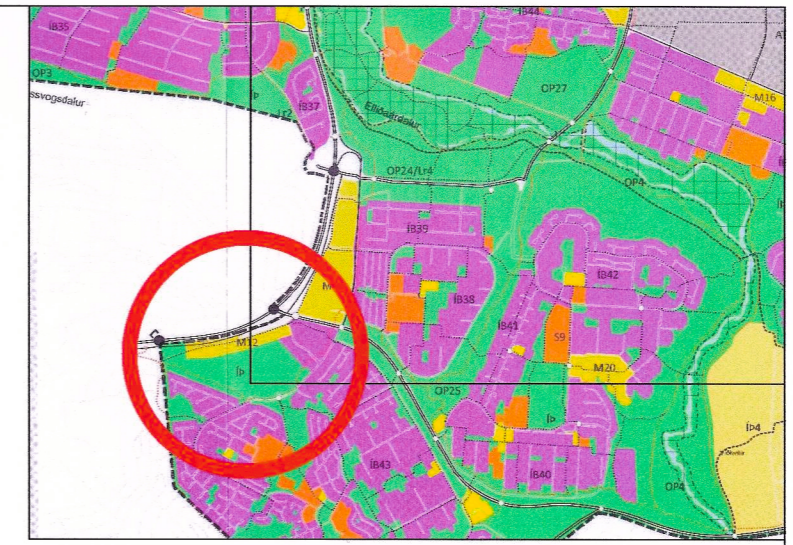


# Deiliskipulag fyrir SUÐUR-MJÓDD - Álfabakki 2d, 4 og 6

## Skýringaruppdráttur / Snið M 1:500

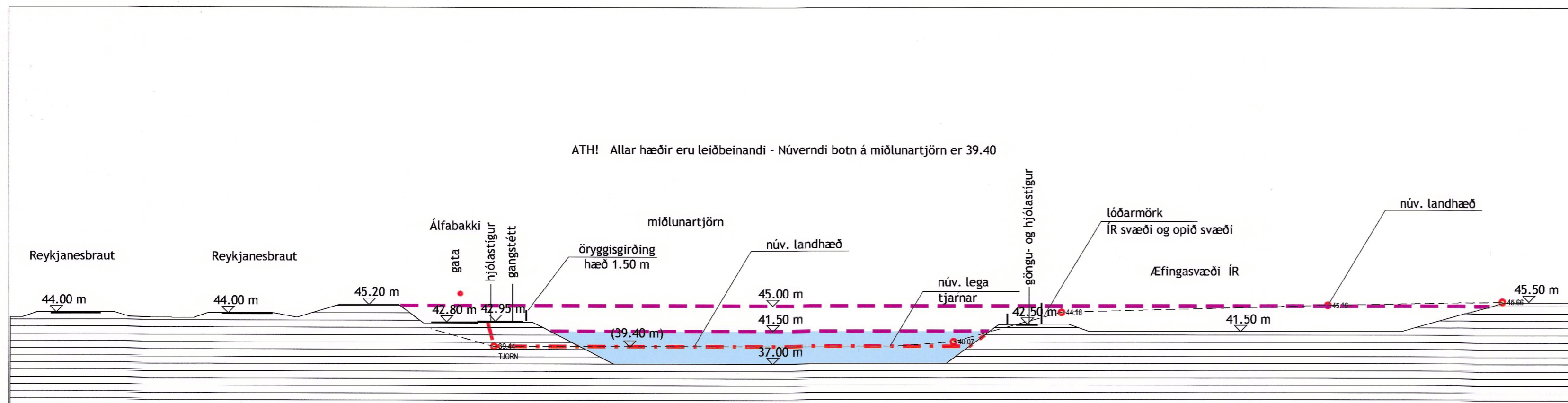
# DEILISKIPULAGSBREYTING

Álfabakki 2d, 4 og 6 - Deiliskipulagsbreyting



Snið G-G' Miðlunartjörn - Stækkun tjarnar á milli Álfabakka 2d og Álfabakka 4

M 1:500



Snið F-F' Miðlunartjörn, Reykjanesbraut, Álfabakki og mögulegt flóðasvæði innan lóðar ÍR

M 1:500

11. febrúar 2022.  
Vegna óformlegra athugasemda á kynningartíma frá lóðarhafa við Álfabakka 6 þá var kvæð um lagnir færð út fyrir lóð og liggur fyrir samþykki um það hjá Veitum. Þær lagnir er hægt að koma fyrir á opnu svæði vestan lóðar.

SUÐUR-MJÓDD - Deiliskipulag  
Deiliskipulagsbreyting - Álfabakki 4 og 6

Reykjavíkurborg  
Skipulagsfulltrúi

Málsvæði	Horsh	Tekning nr.
1:1.500	HGG	dsk-702
Dagsetning	Breyting	Teknað
16. nóvember 2021	G	HGG
		Bláskali
		A2



Laugavegi 178 - 105 Reykjavík  
582 1642 - 862 1642  
vefiling: stord@stord.is  
vefiling: www.stord.is

TEKNIÐUÞESSA MÁ EKKI AFNOTA MEÐ NEGMAN HÆTILAD FLUTA EÐA HIELD AN SWP/EGS LEYFIS HÖFUNDR