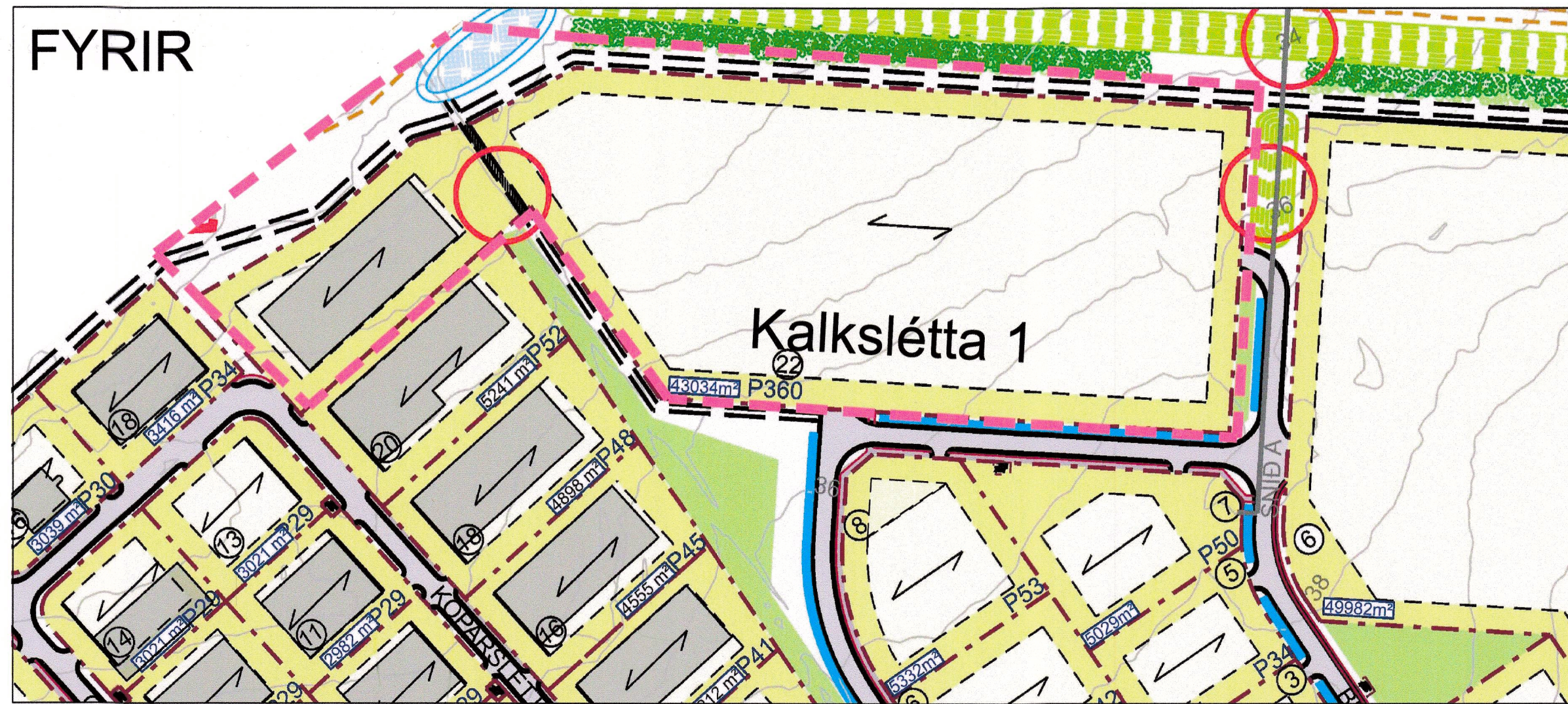



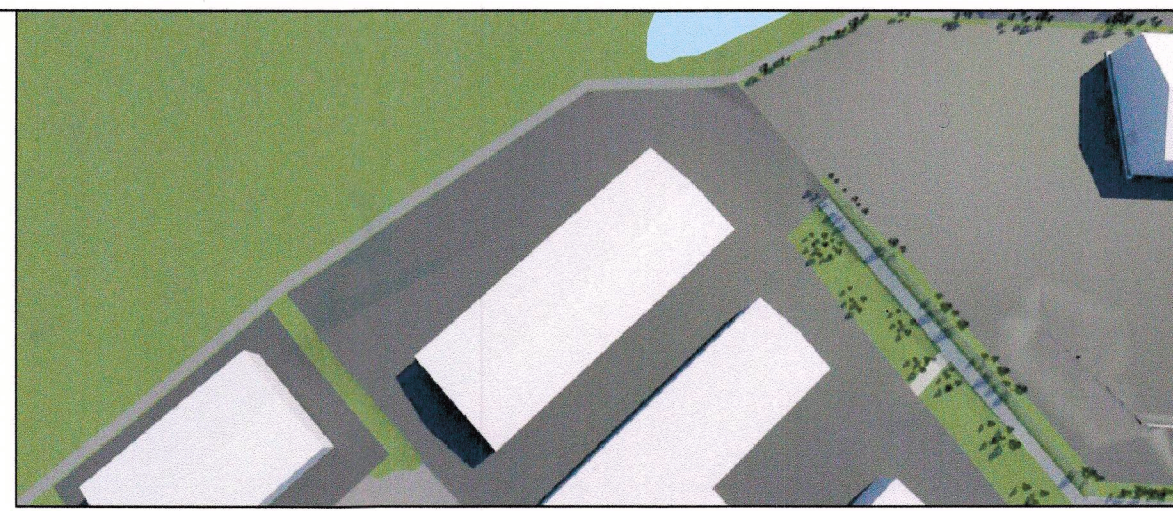
FYRIR



Úr gildandi deiliskipulagi frá 2022, sameining Koparsléttu 22 og Kalksléttu 1 mælikvarði 1:2000



Raunnýting lands

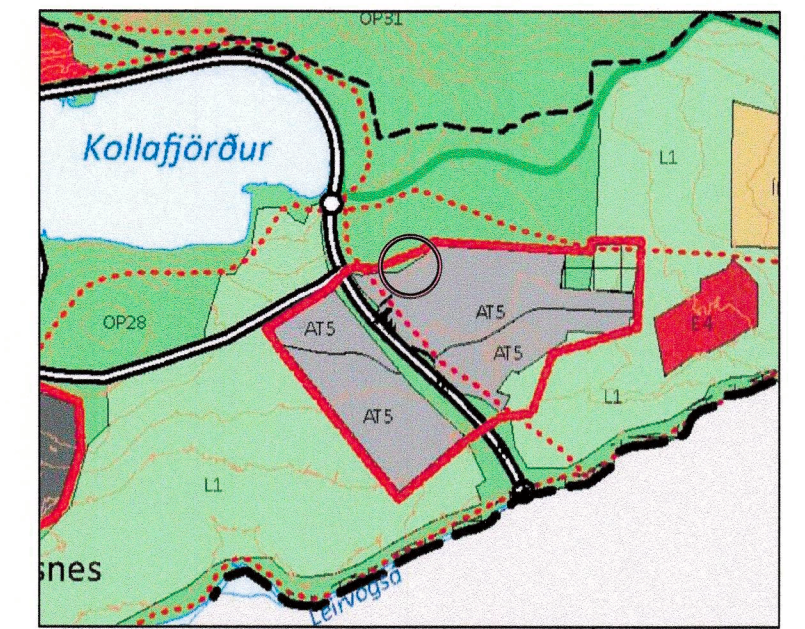


NV horn stækkaðrar lóðar tekur mið af NA horni aðliggjandi lóðar

EFTIR



Tillaga að stækkun lóðar Kalksléttu 1 - mars 2023 mælikvarði 1:2000



HLUTI AF AÐALSKIPULAGI REYKJAVÍKUR 2040

SKÝRINGAR

- Deiliskipulagsmörk
- Lóðarmörk
- Byggingarreitur
- Bindandi byggingalína
- Lóðarstærð fermetrar
- Mænistefna
- Götur
- Göngustígur
- Hjólástígur
- Þjónustustígur
- Ofanvatnlausnir
- Settjarnir
- Hverfisvernd
- Gróðursvæði í borgarlendi
- Skjólbelti í borgarlendi
- Manir í borgarlendi
- Kvðum um veltulagnir og aðkomu
- Dreifistöð
- Húsnúmer
- VP Verslun og þjónusta
- P43 Hámarksfjöldi bíllastæða
- Núv. byggingar
- Reiðleið
- Lóðarstækkun

BREYTING Á DEILISKIPULAGI

Sótt er um að stækka sameinaða lóð Koparsléttu 22 og Kalksléttu 1, sem ber nú heitið Kalkslétta 1, til norð-vesturs til þess að auka athafnasvæði lóðarinnar til samræmis við raunnýtingu svæðis. Á jarðhæð byggingarinnar sem áður var skráð Koparsléttu 22, eru véla- og gámaverkstæði, sem þarfnast útsvæðis vegna eðlis starfseminnar og er ekki hægt um vik þar sem lóðarmörk norðan byggingar eru mjög klemmd og rými til uppröðunar tækja og tóla sem bíða eftir viðhaldsþjónustu lítil sem engin. Fjarlægð breyttra lóðarmarka frá S-V enda settjarnar verði til samræmis við fjarlægð frá gildandi lóðarmörkum Kalksléttu 1 að S-A langhljó tjarnar, ca 12 m. Lengd N-V breyttra lóðarmarka verður ca 100 m eftir breytingu þessa.

Þjónustustígur sem ætlaður er norðvestan lóðar færirst í takt við breytta lóðarformörkun. Rétt er að ítreka að hann hefur ekki verið lagður.

Leiðrétt sameinuð stærð lóðanna Kalksléttu 1 og Koparsléttu 22. Hún var ranglega skilgreind sem 43.034 m² en er samkvæmt lóðarblöðum 42.109 m².

Stærð lóðar fyrir breytingu var 42.109 m²
 Stækkun lóðar ca 1.936 m²
 Stærð lóðar eftir breytingu 44.045 m²

Byggingarreitir lóðar eru óbreyttir.

Nákvæm stærð viðbótarlóðar, og þar með heildarstærð lóðar, er háð endanlegri gerð lóðarblaðs. Að öðru leyti gilda eldri skilmálar.


Deiliskipulagsbreyting þessi, sem fengið hefur meðferð í samræmi við ákvæði 2. mgr. 43. sbr. 1. mgr. 44. gr. gr. skipulagslaga nr. 123/2010 var samþykkt

Vá um sigi / skipulagsfundur þann 28. september 2023.

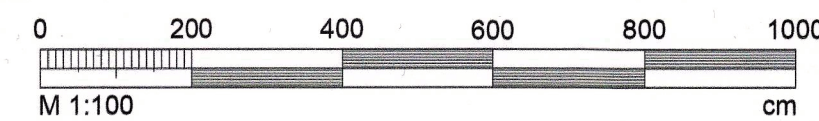
Tillagan var grenndarkynnt frá 29. ágúst 2023.

með athugasemdafrestri til 26. september 2023.

Auglýsing um gildistöku breytingarinnar var birt í B-deild Stjórnartíðinda þann 12. október 2023.



BREYTT			
HEITI VERKS:			
ATHAFNASVÆÐI KJALARNESI			
ESJUMELAR - VARMIDALUR			
HEITI TEIKNINGAR:			
KALKSLÉTTA 1			
STÆKKUN LÓÐAR - BREYTT DEILISKIPULAG			
DAÐS:	2023.03.08	HANNAÐ:	JL, KÁ
VERKNR:		YFIRP:	JL
		TEIKNAR:	KÁ
VERKNR:	KVARÐI: 1:2000		
DALVEGI 18 201 KÓPAVOGI Sími: 534 8803 Faki: 534 8818 KT: 801193-2408 alark@alark.is www.alark.is			ALARK arkitektar ehf.
JAKOB EMIL LINDAL ARKITEKT FAI KT: 050957-3229 KRISTJAN ASGEIRSSON ARKITEKT FAI KT: 140866-4309			S110



mblvskudgur - 4. október 2023 - Heiti: Kalkslétta 1 - íslenska gjámálfagagó2.2 gerð teikninga2.7 skiplagsáskráningarskækkun lóðar - breytt deiliskipulag mars 2023/kalkslétta 1 - lóðarstækkun 2023.03.08.03 lagfært 10.mai 2023.03