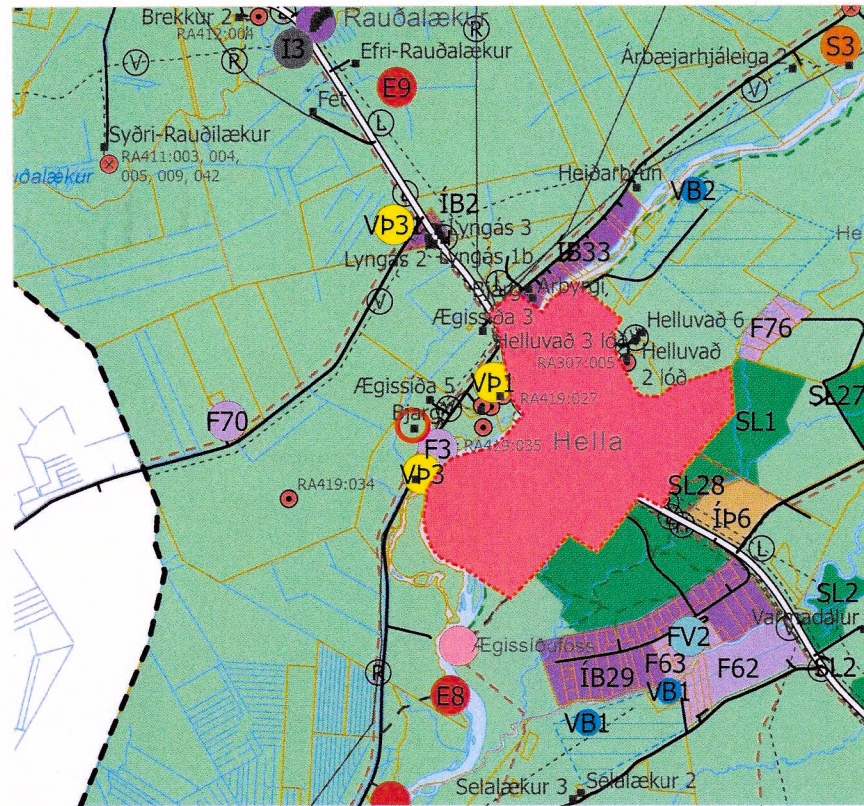
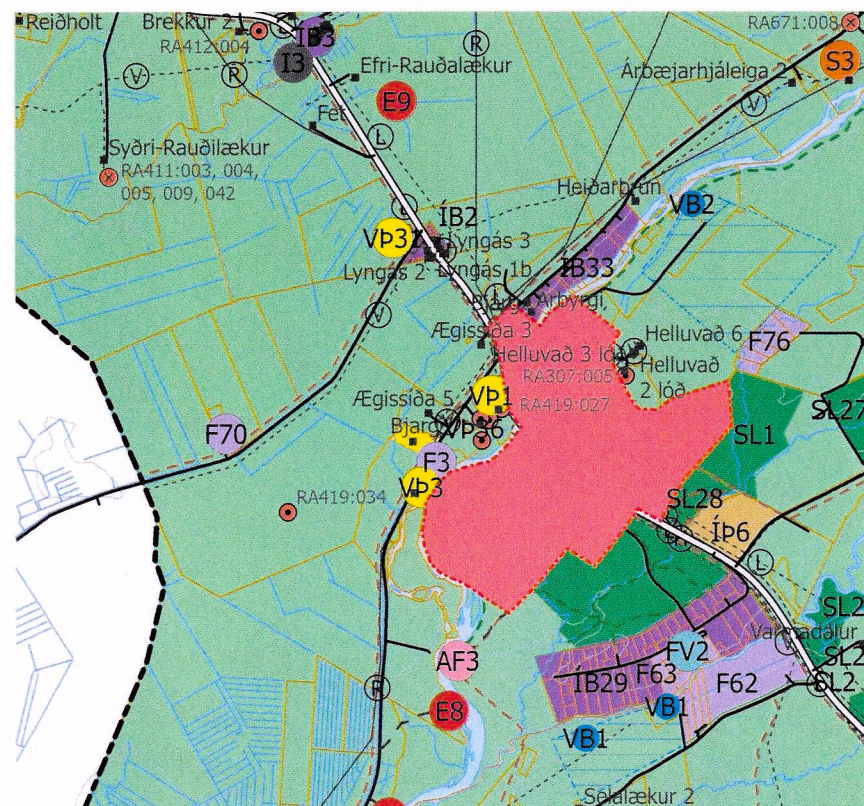


# Aðalskipulag Rangárþings ytra 2016-2028

## Sveitarfélagsuppráttur - Stekkatún



GILDANDI AÐALSKIPULAGSUPPRÁTTUR




BREYTTUR AÐALSKIPULAGSUPPRÁTTUR

### Skýringar

- Sveitarfélagamörk
- Þéttbýlismörk
- Afþreyingar- og ferðamannasvæði
- Efnistöku- og efnislosunarsvæði
- Frístundabyggð
- Flugvellir
- Iðnaðarsvæði
- Samfélagsþjónusta
- Verslun- og þjónusta
- Íbúðarbyggð
- Vatnsból
- Endurvarpi
- Friðlýstar fornminjar, ónákvæm staðsetning
- Fornminjar undir hverfisvernd ónákvæm staðsetning
- Stofnvegir
- Tengivegir
- Héraðsvegir og aðrir vegir
- Slóðar
- Gönguleið
- Reiðleið
- Hitaveita
- Ljósleiðari
- Háspennulína 132-220 kV
- Rafstrengur
- Vatnsveita
- Vatnsvernd fjarsvæði
- Vatnsvernd grannsvæði
- Landeignaskrá
- Afþreyingar- og ferðamannasvæði
- Athafnasvæði
- Frístundabyggð
- Flugvellir
- Iðnaðarsvæði
- Landbúnaðarsvæði
- Miðsvæði
- Opín svæði
- Samfélagsþjónusta
- Skógræktar- og landgræðslusvæði
- Verslun- og þjónusta
- Íbúðarbyggð
- Íþróttasvæði
- Svæði sem breytingin nær til

Aðalskipulagsbreyting þessi hefur hlotið málsmeðferð skv. 1. mgr. 36 gr. skipulagslaga nr. 123/2010, með síðari breytingum. Aðalskipulagsbreytingin var samþykkt af sveitarstjórn þann 14.2.2024

F.h. Rangárþings ytra



Aðalskipulagsbreytingin var staðfest af Skipulagsstofnun 4. sept. 2024

*Gudmín Lára Sveinþ.*

Skipulagsferli:

Lýsing aðalskipulagsbreytingar var auglýst frá: 13.07.2023  
með athugasemdafresti til: 02.08.2023.

Aðalskipulagsbreytingin var auglýst frá: \_\_\_\_\_  
með athugasemdafresti til: \_\_\_\_\_

Skipulagsgögn:

Uppdráttur þessi með greinargerð.



Aðalskipulag Rangárþings ytra 2016-2028  
Sveitarfélagsuppráttur - Breyting  
Stekkatún

Verk:	Blaðstærð:	Unnið:	Rýnt:
103271	A3	MS	IS

Mælikvarði:	Dags:	Breytt dags:
1:65.000	15.08.2023	14.02.2024

Samþykkt:

