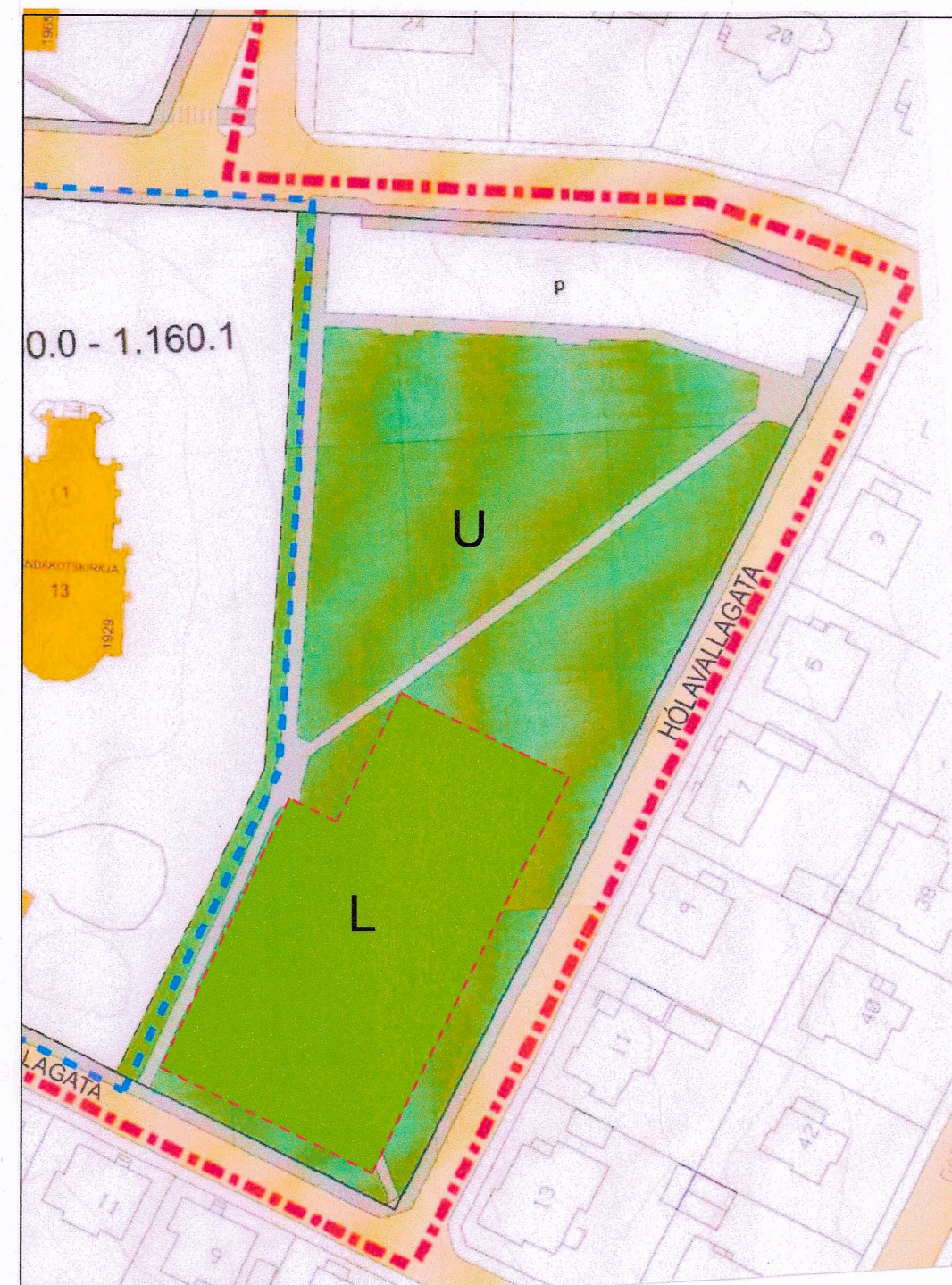




Gildandi deiliskipulag frá 22.03.2007, m.s.br., mkv. 1:1000




Breyting á deiliskipulagi maí 2023, mkv. 1:1000

SKÝRINGAR DEILISKIPULAGS	SKÝRINGARMYNDIR
Mörk deiliskipulags	Stígar
Afmörkun breytingar	Leik- og boltavöllur
Núverandi byggingar	Leik- og dvalarsvæði
	Setpallar / dvöl
	Núverandi land snið



Skýringarmynd, snið AA', mælikvarði 1:500



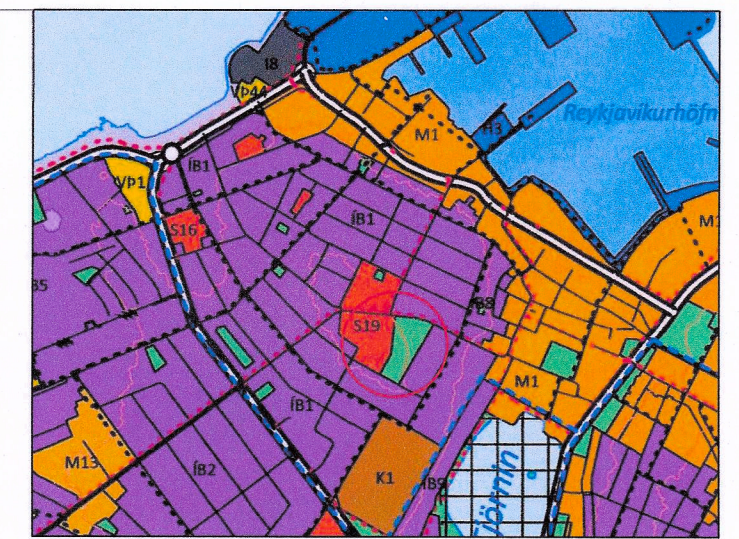
Ásýnd suður fyrir breytingu



Ásýnd suður eftir breytingu - skýringarmynd



Skýringarmynd, yfirlit



Hluti gildandi Aðalskipulags Reykjavíkur 2040

GREINARGERÐ

Breyting á reit U og L innan deiliskipulags Landakotstúns.

Breytingin felur í sér að skilgreina stærra svæði innan núverandi útivistarsvæðis sem leik-, íþrótt- og dvalarsvæði með það að markmiði að efla útivistarsvæði Landakotstúns.

Á svæðinu er gert ráð fyrir að settur verði upp gervigrasvöllur sem hægt er að nota á margvíslegan hátt bæði fyrir boltaiþróttir en einnig fyrir almennan leik. Völlurinn má vera allt að 21x36 m. að stærð. Samhliða verður leik- og dvalarsvæði endurhannað þar sem lögð verður áhersla á að skapa aðgengilegt svæði fyrir alla og aðlaðandi áningarstað.

Deiliskipulagið fellur undir svæðið "Innan Hringbrautar" sem er skilgreint sem verndarsvæði skv. hverfisverndarákvæðum skipulagslaga í Aðalskipulagi Reykjavíkur (2010-2030), bindandi stefna. Með vísan í aðalskipulagið þar sem fjallað er um markmið hverfisverndar innan Hringbrautar er bent á eftirfarandi: "Við hönnun og endurgerð almenningsryma, t.a.m. varðandi götur, gangstéttir, kantsteina, lýsingu, merkingar og önnur götugögn, verði menningarsögulegum gildum haldið á lofti." Því er afar mikilvægt við hönnun og útfærslu svæðisins að tekið sé mið af þessu, staðsetningu og menningarsögu Landakotstúns.

Við framkvæmdir sem hafa jarðrask í för með sér skal fenginn forleifafræðingur til að hafa framkvæmdaefirlit.

Umhverfisáhrif tillögunnar eru jákvæð, verði er að efla núverandi útivistarsvæði á Landakotstúni og skapa fjölbreyttari notkunar möguleika með hagsmunum íbúa og nemenda Landakotsskóla í huga.

Að öðru leyti gilda skilmálar úr samþykktu deiliskipulagi. Sérstaklega er bent á kaflann **Trjágróður** og skal leggja áherslu á að vernda núverandi trjágróður við framkvæmdina.

Breyting eftir auglýsingu.

Bætt inn ákvæði samkvæmt Hverfisskipulagi og texta um trjágróður í gildandi deiliskipulagi samkvæmt ábendingu Skipulagsstofnunar. Bætt inn kröfu um framkvæmdaefirlit forleifafræðings samkvæmt ábendingu Minjastofnunar.

Deiliskipulagsbreyting þessi sem fengið hefur meðferð í samræmi við ákvæði 1. mgr. 43. gr. skipulagslaga nr. 123/2010

var samþykkt í borgarráði þann 25.5.2023

og í ráði skipulagsstjórnar þann 3.8.2023

Tillagan var auglýst frá 16.6.2023 með athugasemdafresti til 28.7.2023

Auglýsing um gildistöku breytingarinnar var birt í B-deild Stjórnartíðinda þann ____ 20__.

Greinargerð upptækt skv. ábendingum Skipulagsstofnunar og Minjastofnunar DAGS, 09.11.2023

LANDAKOTSTÚN
Umhverfis- og skipulagsráð Reykjavíkurborgar • Borgartúni 12-14 • S: 411-1111

LANDMÖTUN • HAMBORG 12 • 200 KÖPVAOGUR • S: 575 5300 • KT: 561204-2790 • NETT: landmotun@landmotun.is

LANDAKOTSTÚN
BREYTING Á DEILISKIPULAGI

SKIPULAG: Áslaug Traustadóttir	SAMÞYKKT:
TEIKNAD: GMM	F.h. Landmótunarfél. hl. 311258-2220
KVARDI 1:1000	KÖPVAOGUR
VERKNR.	TEIKN. NR.
DU2301	D01