

Breyting á aðalskipulagi Skáldalækur ytri

Sveitarstjórn Dalvíkurbyggðar leggur til að Aðalskipulagi Dalvíkurbyggðar 2008-2020 verði breytt á eftirfarandi hátt. Fristundasvæði 660-F í landi Skáldalæks ytri er breytt þannig að annars vegar er núverandi afmörkun svæðisins er færð til samræmis við gildandi deiliskipulag og hins vegar er svæðið stækkað til suðurs og þar gert ráð fyrir þremur lóðum til viðbótar við þær fjórar sem þegar eru byggðar. Afmörkun landnotkunar tekur mið af veghelgunarsvæði en eignamörk geta náð út fyrir landnotkunarreit.

Breytingar á greinargerð

Engin breyting er gerð á meginþexta greinargerðar. Kafli 4.11 er breytt á eftirfarandi hátt.

Kafli 4.11 Svæði fyrir fristundabyggð

Gildandi skipulag:

Nr.	Stærð	Svæði	Lýsing	Skipulagsákvæði
660-F	2,6	Í landi Skáldalækjar.	Óskipulagt, óbyggt.	Nýtt svæði. Almennir skilmálar. Uppbygging skv. deiliskipulagi.

Breytt skipulag:

Nr.	Stærð	Svæði	Lýsing	Skipulagsákvæði
660-F	2,7	Í landi Skáldalækjar ytri.	Hálfbbyggt. Deiliskipulag eldri hluta í gildi.	Sjö fristundahúsalóðir. Skilmálar skv. deiliskipulagi.

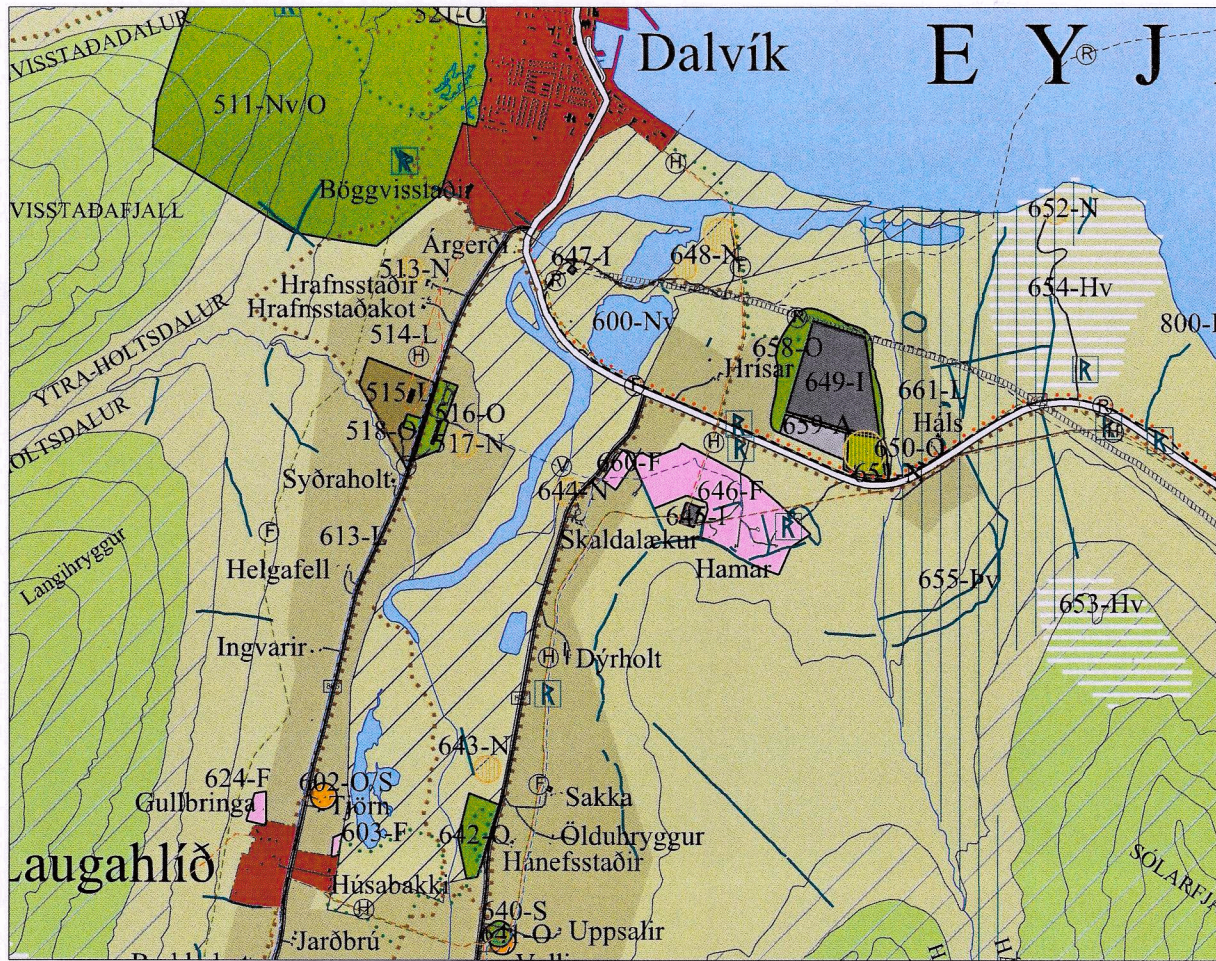
Breyting á skipulagsupphætti

Afmörkun svæðis 660-F er breytt sbr. lýsingu í inngangi.

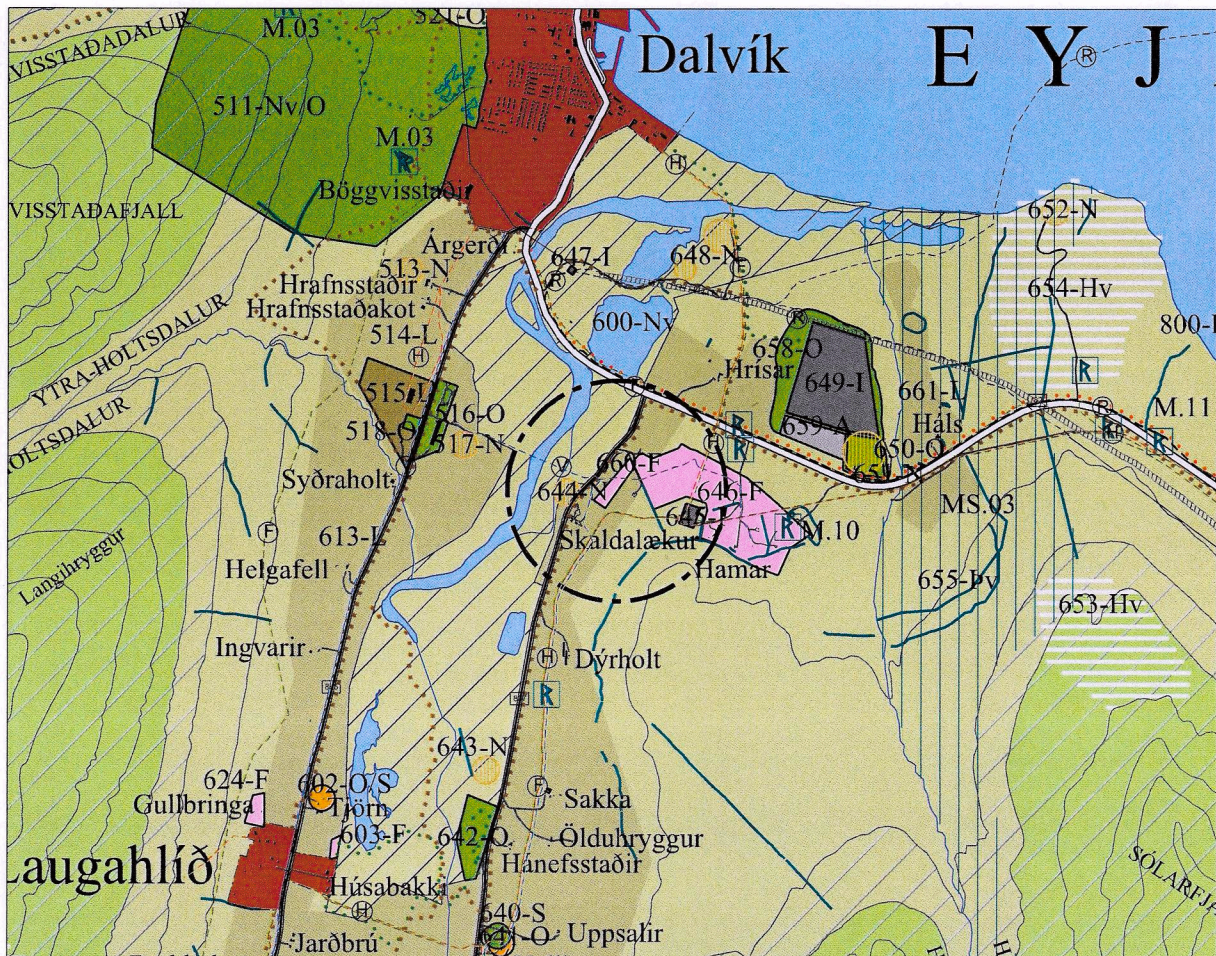
Umhverfismatsskýrsla

Breyting þessi fellur undir lög um umhverfismat áætlaða og framkvæmda nr. 111/2021.

Breytingin á ekki við meginatriði aðalskipulagsins. Um er að ræða stækkun fristundahúsabyggðar með fjölgun úr fjórum í sjö hús og leiðréttingu á afmörkun núverandi svæðis. Stækkunin er utan veghelgunarsvæðis og að mestu utan túna. Ekki eru þekktar forminjar á svæðinu en svæðið verður kannað m.t.t. þess áður en deiliskipulag verður samþykkt. Breytingin hefur engin áhrif á náttúruverndarsvæði eða vistgerðir, sem njóta sérstakrar verndar. Stækkunin er í samhengi við þá byggð sem fyrir er og nýtir sömu veltengingu og núverandi fristundahúsabyggð.



Gildandi skipulag



Breytt skipulag

Mkv.: 1:50.000

<ul style="list-style-type: none"> --- Mörk skipulagssvæðis LANDNOTKUN ■ Þéttbýli, þéttbýlismörk ■ Íbúðarsvæði S Svæði fyrir þjónustustofnanir M Svæði fyrir þjónustustofnanir V Verslunar- og þjónustusvæði A Athafnasvæði I Iðnaðarsvæði H Hafnarsvæði L1 Landbúnaðarsvæði L1 L2 Landbúnaðarsvæði L2 L Landbúnaðarsvæði, sérákvæði P Fristundabyggð O Opin svæði til sérstakra nota Ö Öbyggð svæði Blönduð landnotkun ○ Efnistökusvæði ○ Merking landnotkunarreita Landfyllingar TAKMÖRKUN Á LANDNOTKUN Hverfisverndarsvæði Náttúruverndarsvæði: Fólkvangur, friðland Svæði á Náttúruminjaskrá Vatnsverndarsvæði Brunnsvæði Grannsvæði Fjarsvæði M R Fornminjar Forminjar, minjasvæði Forminjar, Sveitarlangur Lárétt hönnunarhröðun í jarðskjálftum 	<ul style="list-style-type: none"> SAMGÖNGUKERFI — Stofnbraut — Stofnbraut, jarðgöng — Tengivegur / tengibraut — Aðrir vegir / safngata — Aðal göngu- og hjólastígar — Megin útivistarstígar — Reiðleið STOFNLAGNIR VEITUKERFA — Rafveita, loftlína — Rafveita, flutningslína, helgunarsvæði — Rafveita, jarðstrengur — Hitaveita — Vatnsveita — Ljósleiðari — Fráveita, útrás
--	--

Aðalskipulagsbreyting þessi sem auglýst hefur verið skv. 31. gr. skipulagslaga nr. 123/2010 var samþykkt í sveitarstjórn Dalvíkurbyggðar þann 4/7 2024

Dalvíkurbyggð
Sveitarstjórn
Fyrir: Ingibj. Sigbjósd.

Aðalskipulagsbreyting þessi var staðfest af Skipulagsstofnun þann 4/11 2024

Skipulagsstofnun

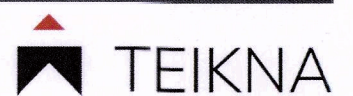
AÐALSKIPULAG DALVÍKURBYGGÐAR 2008-2020 SVEITARFÉLAGSUPPDRÁTTUR



Umhverfis- og tæknisvið Dalvíkurbyggðar

Mælikvarði 1:50.000

BREYTING Skáldalækur ytri



TEIKNISTOFA ARKITEKTA

KAUFANGI VIMYRARVEG 600 AKUREYRI SIMI 461 5508 NETFANG: arni@teikna.is

13. október 2023, 12. desember 2023