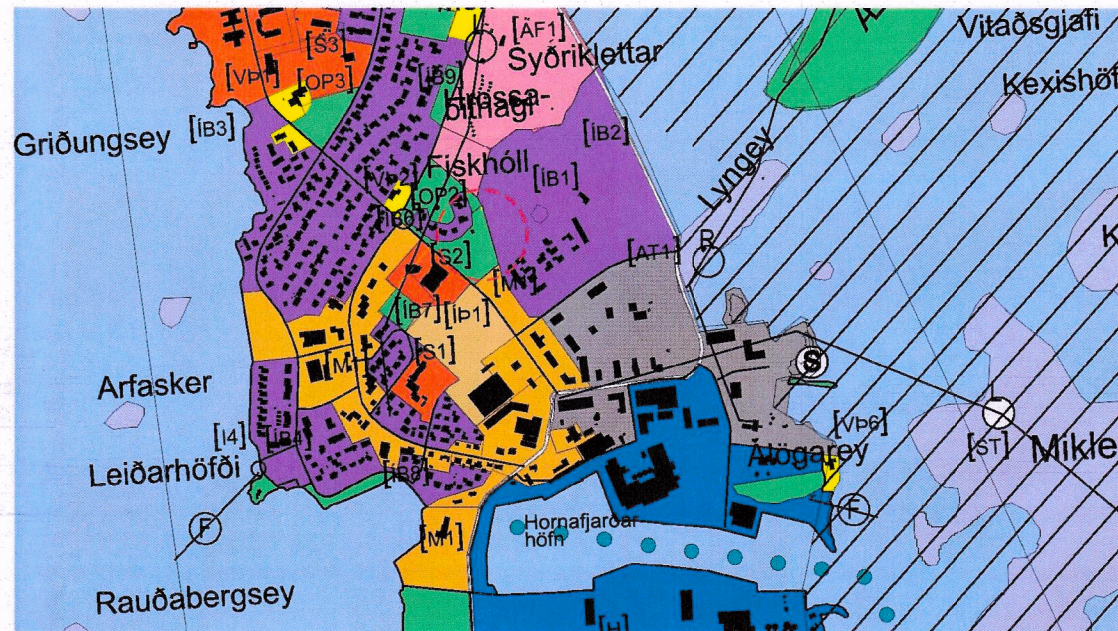


# Aðalskipulag Sveitarfélagsins Hornafjarðar 2012-2030

## Stækkun íbúðarsvæðis



GILDANDI AÐALSKIPULAGSUPPRÁTTUR 1:15.000

### Greinargerð

Bæjarstjórn Sveitarfélagsins Hornafjarðar leggur til að breyting verði gerð á gildandi aðalskipulagi sem felur í sér að íbúðarbyggð ÍB1 stækkar til suðvesturs og opið svæði OP2 minnkar að sama skapi.

Markmiðið með aðalskipulagsbreytingunni er að skapa rými í íbúðarbyggðinni fyrir nýja raðhúsalóð. Raðhúsalóðin, eins og hún er fyrirhuguð, er að hluta til innan íbúðarbyggðar skv. gildandi aðalskipulagi en með breytingunni verður hún alfarið innan þess.

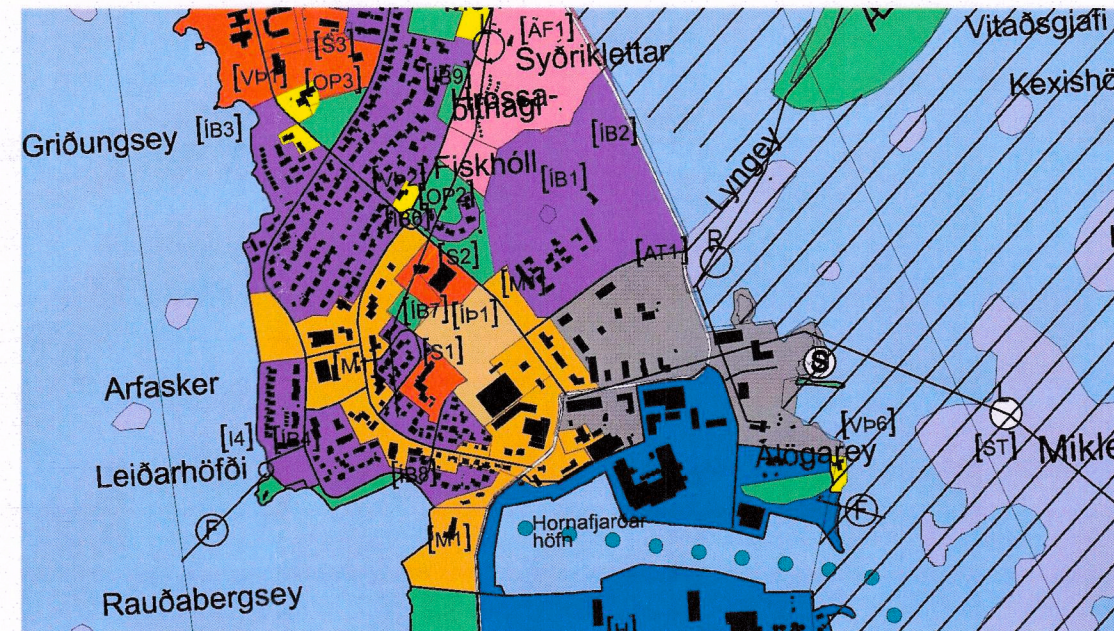
### Breyting á aðalskipulagi

Gerð er breyting á þéttbýlisupprætti Höfn/Nesjahverfi. Greinargerð er óbreytt.

Á aðalskipulagsupprætti er íbúðarbyggðin ÍB1 stækkuð um 0,3 ha til suðvesturs og opið svæði OP2 minnkar að sama skapi.

### Umhverfisáhrif

Breytingin hefur mjög óveruleg umhverfisáhrif. Með breytingunni er möguleiki á að koma fyrir raðhúsalóð í jaðri íbúðarbyggðarinnar við Hagaleiru. Umferð að svæðinu eykst en breytingin mun ekki leiða til meiri umferðar innan hverfisins og áhrif á hljóðvist og öryggi því metið óverulegt.



BREYTTUR AÐALSKIPULAGSUPPRÁTTUR 1:15.000


### SAMÞYKKTIR

Aðalskipulagsbreyting þessi, sem hefur fengið málsmeðferð skv. 2. mgr. 36. gr. skipulagslaga nr. 123/2010


var samþykkt í umhverfis- og skipulagsnefnd þann 4.4.2022

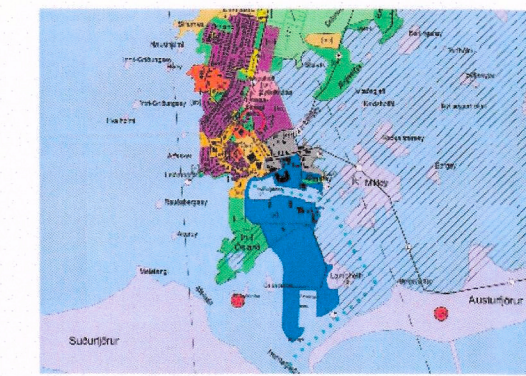
og í bæjarstjórn Sveitarfélagsins Hornafjarðar þann 7.4.2022

f.h. Sveitarfélagsins Hornafjarðar

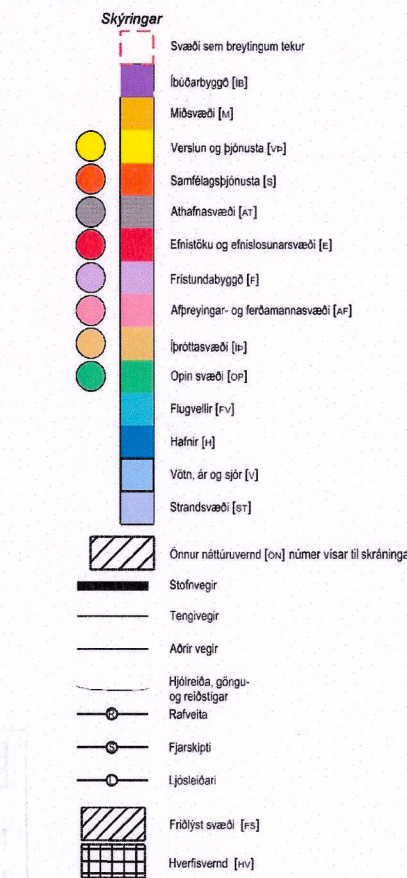
*Matthilur Ásmundsson*  


Aðalskipulagsbreyting þessi var staðfest af Skipulagsstofnun þann

18.5.2022  




AÐALSKIPULAG Sveitarfélagsins Hornafjarðar 2012-2030



Aðalskipulag Sveitarfélagsins Hornafjarðar 2012-2030  
 Stækkun íbúðarsvæðis ÍB1  
 Breyting á aðalskipulagi

VERK:	BLADSTÆRÐ:	UNNID:	RÝNT:
100468	A3	AB	ÁI
MÆLIKVARÐI:	DAGS:	DAGS.BREYT:	
1:15.000	25.03.2022		

SAMÞYKKT: