

SKÝRINGAR

LANDNOTKUN

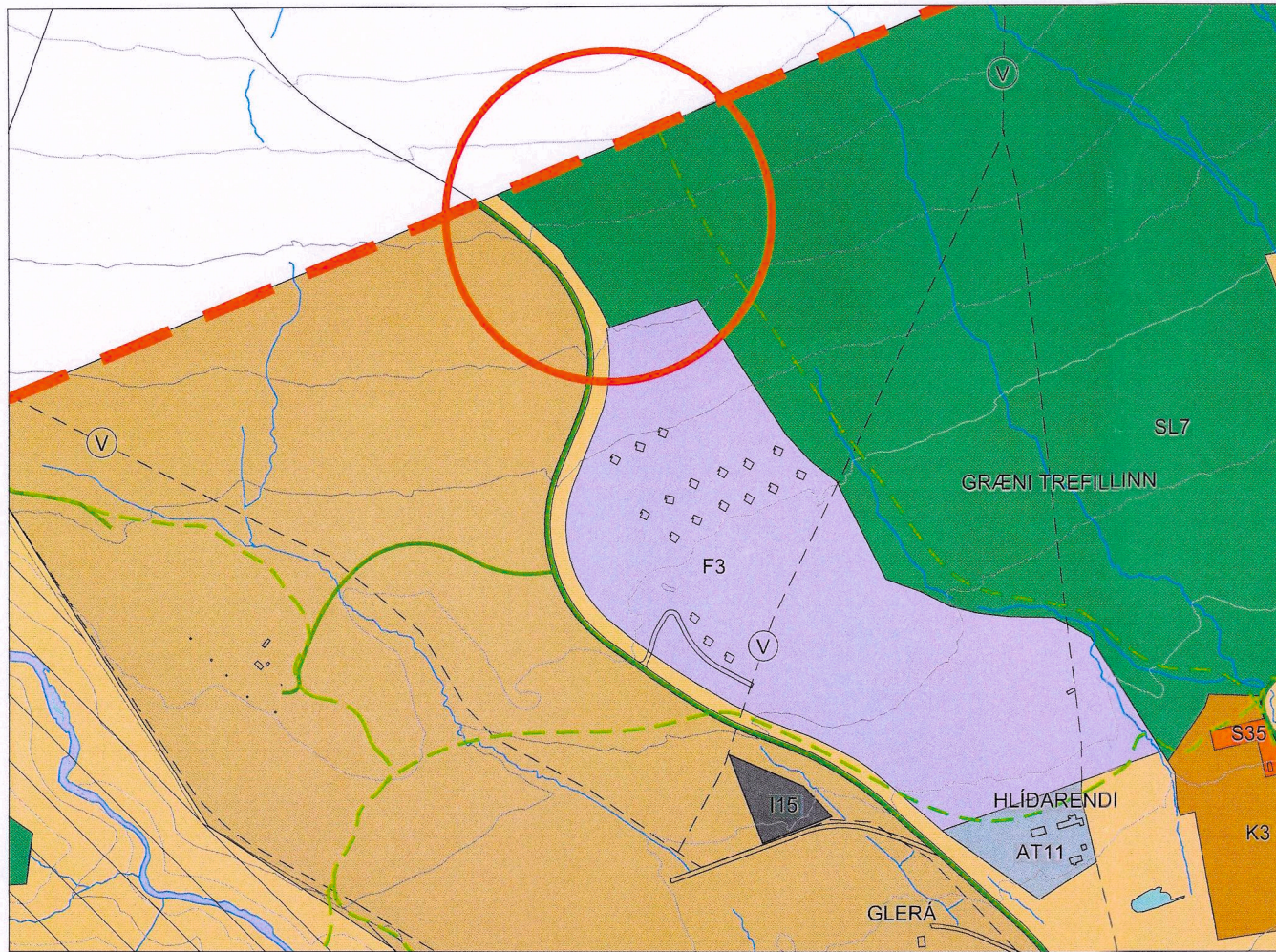
- Sveitarfélagsmörk
- Þéttbýlismörk
- Vaxtarmörk þéttbýlis
- Íbúðarbyggð (ÍB)
- Miðsvæði (M)
- Verslun og þjónusta (VP)
- Samfélagsþjónusta (S)
- Athafnasvæði (AT)
- Iónaðarsvæði (I)
- Efnistöku- og efnislosunarsvæði (E)
- Frístundabyggð (F)
- Afþreyingar- og ferðamannasvæði (AF)
- Íþróttasvæði (ÍÞ)
- Kirkjugarðar og grafreitir (K)
- Opin svæði (OP)
- Flugvellir (FV)
- Hafnarsvæði (H)
- Landbúnaðarsvæði (L)
- Skógræktar- og landgræðslusvæði (SL)
- Óbyggð svæði (ÓB)
- Vötn, ár og sjór (V)
- Strandsvæði (ST)
- Helgunarsvæði raflinu (loftlína)
- Friðlýst svæði (FS)
- Önnur náttúruvernd (ÖN)
- Hverfisverndarsvæði (HV)
- Náttúruvá (NV)
- Friðlýstar fornminjar
- Friðlýstar byggingar
- Vatnsbólsvæði (VB)
- Vatnsvernd, grannsvæði
- Vatnsvernd, fjarsvæði
- Öryggissvæði flugvallar

ÞJÓNUSTUKERFI

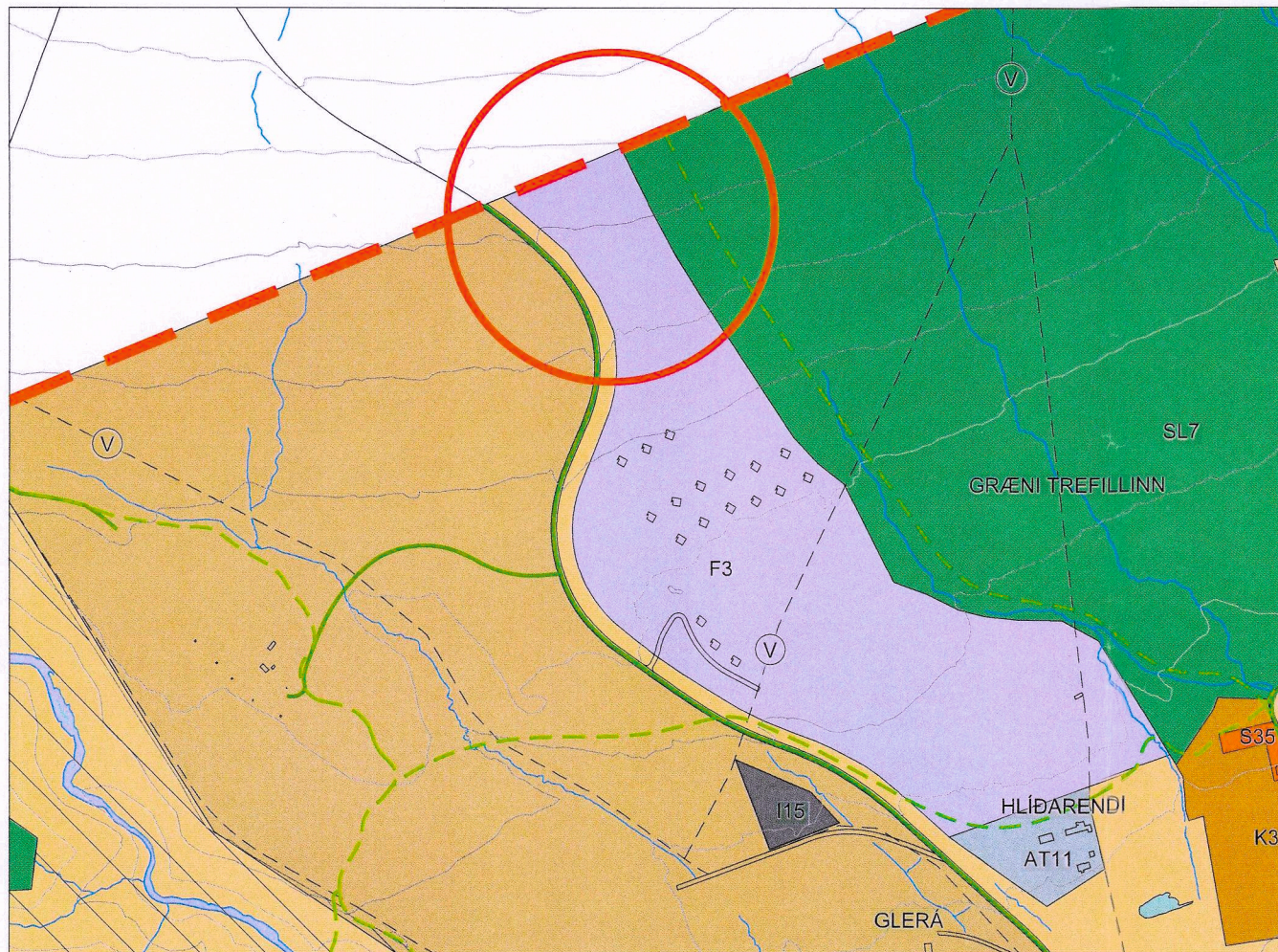
- Stofnvegur
- Tengivegur
- Aðrir vegir og götur
- Vegir í náttúru Íslands
- Göngu- og/eða hjólaleið
- Reiðleið
- Útivistarleið
- Flutningslína rafveitukerfis (loftlína)
- Flutningslína rafveitukerfis (loftlína) sem hverfur á skipulagstímabilinu
- Flutningslína rafveitukerfis (loftlína) sem fer í jörð á skipulagstímabilinu
- Flutningslína rafveitukerfis (jarðstrengur)
- Aðveituliðni hitaveitu
- Aðveituliðni vatnsveitu
- Útrás fráveitu
- Fallpípa
- Metanliðni
- Dæluleið fráveitu

ALMENNAR SKÝRINGAR

- Hæðarlínur (20 m)
- Byggingar



GILDANDI AÐALSKIPULAG, ÖÐLAÐIST GILDI 14.05.2018, M.S.BR.



BREYTT AÐALSKIPULAG

# AÐALSKIPULAG AKUREYRAR 2018-2030

## Breyting á aðalskipulagi: Breyting nr. 22: Frístundabyggð F3

Samkvæmt gildandi aðalskipulagi er skilgreint svæði fyrir frístundabyggð F3 við Hlíðarenda ofan byggðar. Breyting á aðalskipulagi felst í því að svæði fyrir frístundabyggð F3 stækkar um 3,0 ha til vesturs upp að þéttbýlismörkum þannig að allt land eiganda verði frístundabyggð. Skógræktar- og landgræðslusvæðið SL7 (Græni trefillinn) minnkar sem þessu nemur.

Breytingin er til komin vegna áforma landeiganda um að reisa frístundahús á stækkuðu svæði.

### Breyting á skipulagsuppdrætti

Svæði fyrir frístundabyggð F3 stækkar um 3 ha til vesturs upp að þéttbýlismörkum og verður eftir breytingu 28 ha. Skógræktar- og landgræðslusvæðið SL7 (Græni trefillinn) minnkar á móti sem því nemur.

### Breyting á greinargerð

Breyting verður á töflu yfir frístundabyggð í greinargerð þar sem svæðið F3 stækkar um 3 ha.

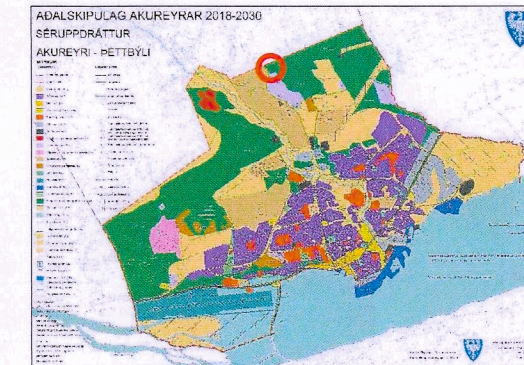
Breyting verður á töflu yfir skógræktar- og landgræðslusvæði í greinargerð þar sem svæðið SL7 minnkar um 3 ha.

Merking	Heiti	Svæði	Stærð ha	Lýsing og sérákvæði reita
F3	Svæði við Hlíðarenda	Ofan byggðar	28,0	Svæði við Hlíðarfjallsveg. Frístundabyggð, deiliskipulagt að hluta. Að hluta óbyggt. Á svæðinu er heimilt að reka nærþjónustu sem tengist frístundahúsum.

Heiti	Svæði	Stærð ha	Lýsing og sérákvæði reita
Græni trefillinn	Ofan byggðar	697	Skóglendi með útivistaraðstöðu og gönguleiðum. Deiliskipulagt að hluta.

### Umhverfisáhrif

Ekki er talið að breytingin hafi veruleg umhverfisáhrif þó verið sé að stækka svæði fyrir frístundabyggð yfir á skógræktar- og landgræðslusvæði þar sem umrætt svæði er mólendi og er hvorki skógræktar- eða landgræðslusvæði í dag. Þá er skilgreint svæði SL7 (Græni trefillinn) mjög stórt eða um 700 ha og því hefur þessi skerðing lítil áhrif á heildarmyndina.



## AÐALSKIPULAG AKUREYRAR 2018-2030

### SÉRUPPDRÁTTUR AKUREYRI - ÞÉTTBÝLI

### STAÐSETNING BREYTINGAR

AÐALSKIPULAGSBREYTING ÞESSI SEM FENGID HEFUR MÁLSMEÐFERÐ SKV. 2. MGR. 36. GR. SKIPULAGSLAGA NR. 123/2010 VAR SAMÞYKKT Í BÆJARSTJÓRN ÞANN 7/3 2023

BÆJARSTJÓRI AKUREYRAR

AÐALSKIPULAGSBREYTINGIN VAR STAÐFEST AF SKIPULAGSSTOFNUN ÞANN 27. apríl 2023

Grunnkort: Umhverfis- og mannvirkjasvið Akureyrar

Myndmældur hæðarlínugrunnur

Hnitakerfi: Lambert

Hnattstaða: ÍSNET 93

Mælikvarði A3: 1:10.000

Unnið fyrir: Skipulagssvið Akureyrarbæjar

Unnið af: Landslag ehf



Aðalskipulag Akureyrar 2018-2030

Séruppdráttur - Akureyri - Þéttbýli

Breyting nr. 22:

Frístundabyggð F3

Dags: 24. mars 2023