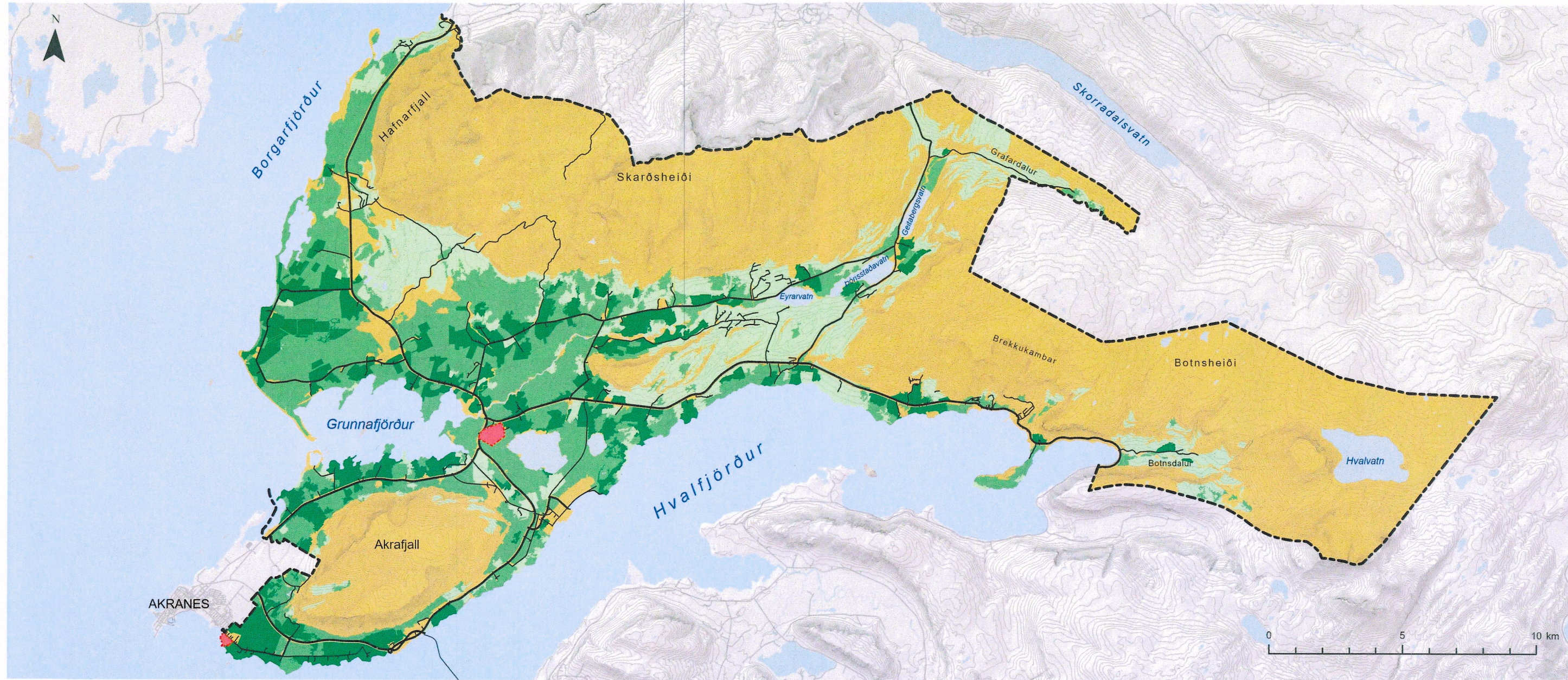



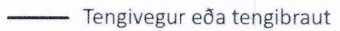

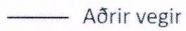





Aðalskipulag Hvalfjarðarsveitar 2020-2032

Skýringaruppdráttur I - Flokkun landbúnaðarlands



Skýringar

- | | | | |
|---|---|---|---------------------------|
|  | Flokkur I - Úrvals ræktunarland |  | Stofnvegur |
|  | Flokkur II - Gott ræktunarland |  | Tengivegur eða tengibraut |
|  | Flokkur III - Blandað land |  | Aðrir vegir |
|  | Flokkur IV - Illræktanlegt til óræktanlegt land |  | Sveitarfélagamörk |
|  | Þéttbýli | | |



Aðalskipulag Hvalfjarðarsveitar 2020-2032
Skýringaruppdráttur I - Flokkun landbúnaðarlands

Verk: 4563-010 Blaðstærð: A3 Unnið: GAL/SM
Rýnt: AJ/AB

Mælikvarði: Dags: Breytt dags:
1:150.000 20.04.2022 10.03.2023

Samþykkt: