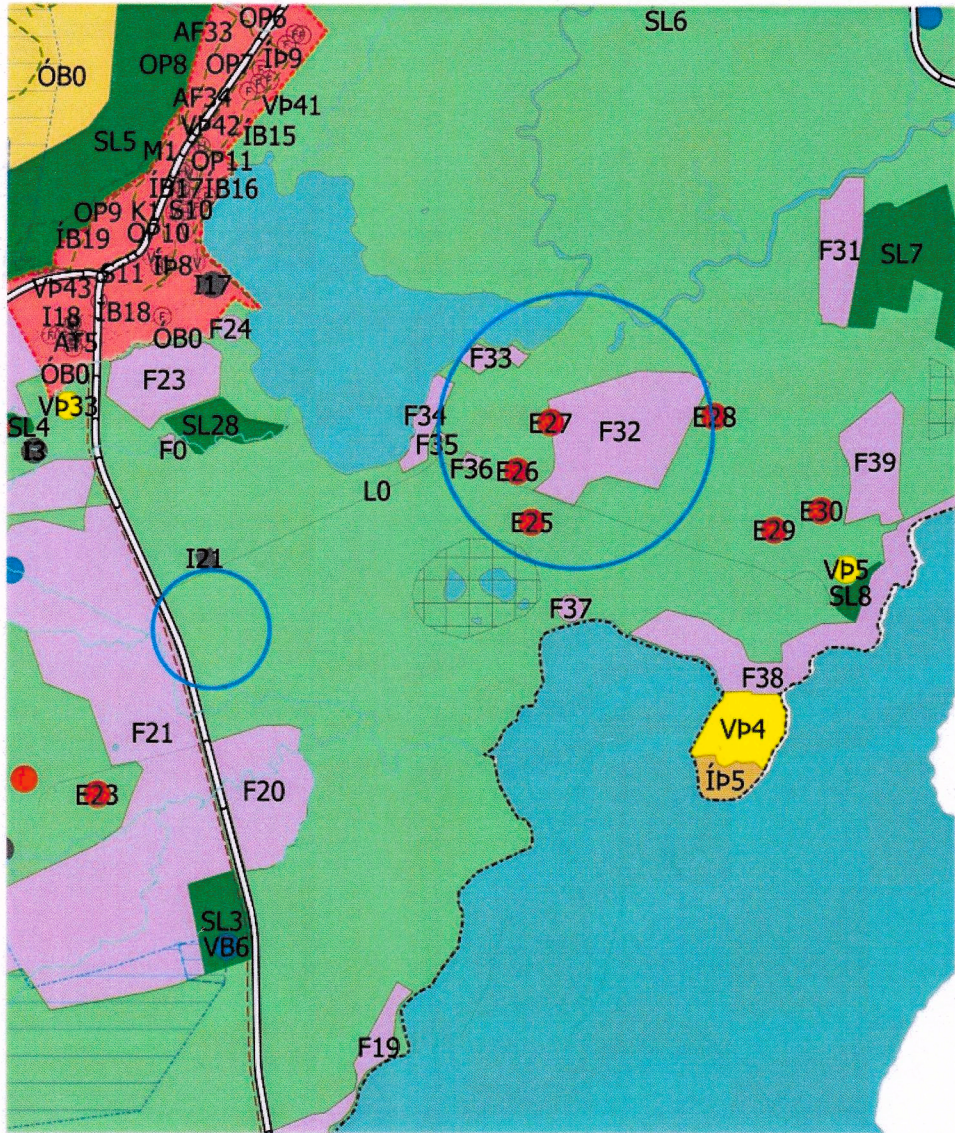
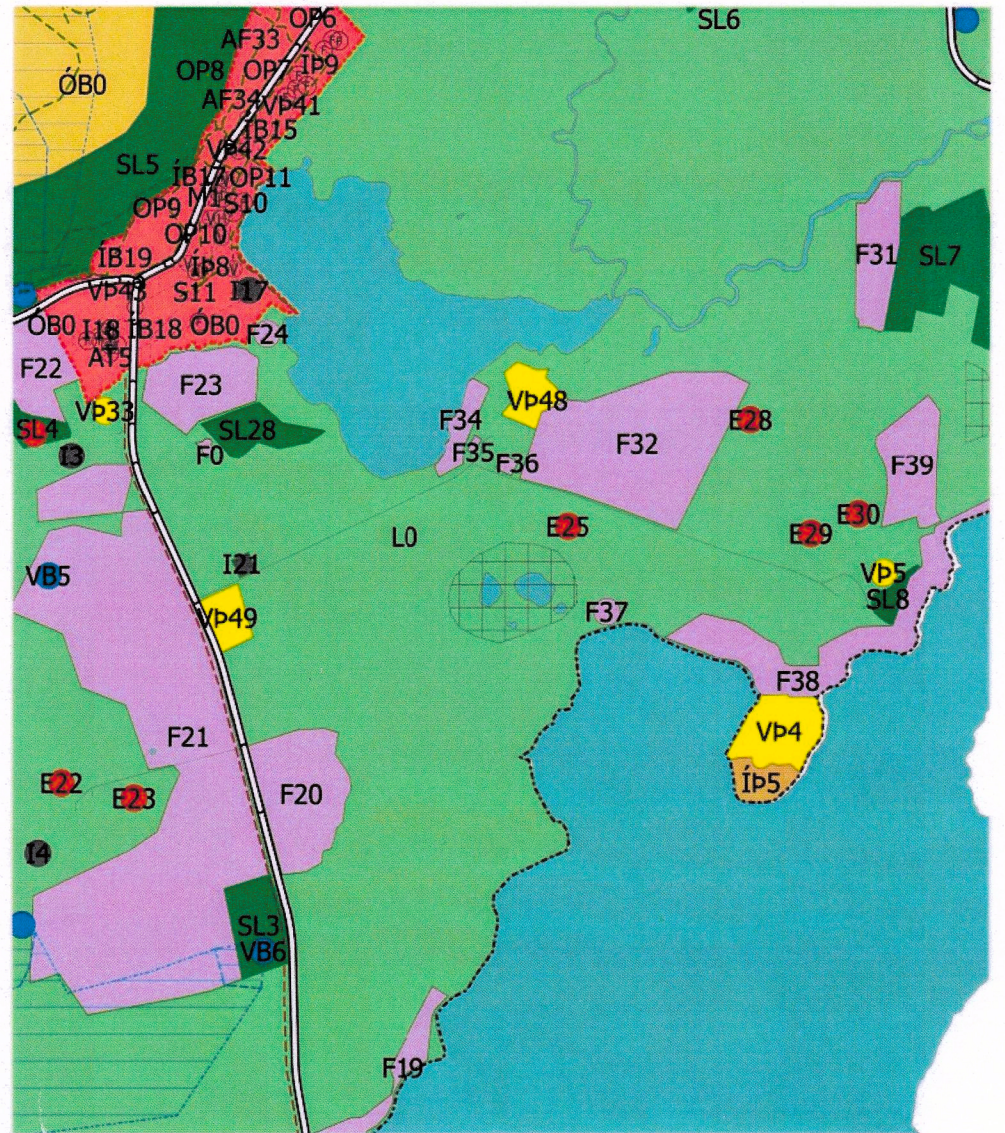


Aðalskipulag Bláskógabyggðar 2015-2027

Breyting í Útey 1 - stækkun frístundarbyggðar, verslun og þjónusta



GILDANDI AÐALSKIPULAGSUPPDRÁTTUR



BREYTTUR AÐALSKIPULAGSUPPDRÁTTUR

SKÝRINGAR

- | | |
|---------------------------------|---------------------------------|
| Aðalskipulag | Héraðsvegur |
| Afþreyingar- og ferðamannasvæði | Göngu- og/eða hjólréiðaleið |
| Athafnasvæði | Reiðleið |
| Frístundabyggð | Veitur, fráveita |
| Iðnaðarsvæði | Veitur, hitaveita |
| Kirkjugarðar og grafreitir | Veitur, neysluvatn |
| Landbúnaðarsvæði | Veitur, rafstrengur í jörð |
| Miðsvæði | Efnistöku- og efnislosunarsvæði |
| Opin svæði | Frístundabyggð |
| Samfélagsþjónusta | Iðnaðarsvæði |
| Skógræktar- og landgræðslusvæði | Vatnsból |
| Verslun- og þjónusta | Verslun- og þjónusta |
| Íbúðarbyggð | Hverfisvernd |
| Íþróttasvæði | Vatnsvernd fjarsvæði |
| Óbyggð svæði | Vatnsvernd grannsvæði |
| Stofnvegur | Þéttbýlismörk |
| | Svæði sem breytingin nær til |

SKIPULAGSGÖGN


Gildandi og breyttur uppdráttur.
Greinargerð með umhverfismatsskýrslu.



Aðalskipulag Bláskógabyggðar 2015-2027
Sveitarfélagsuppdráttur
Breyting í Útey 1

Verk:	Blaðstærð:	Unnið:	Rýnt:
102989	A3	IS/MMR	ÁJ

Mælikvarði:	Dags:	Breytt dags:
1:50.000	05.12.2023	



Samþykkt:
Umhverfis- og tæknisvið
Uppsveita
Níkió Þór Friðbjartsson
Skipulagsfulltrúi