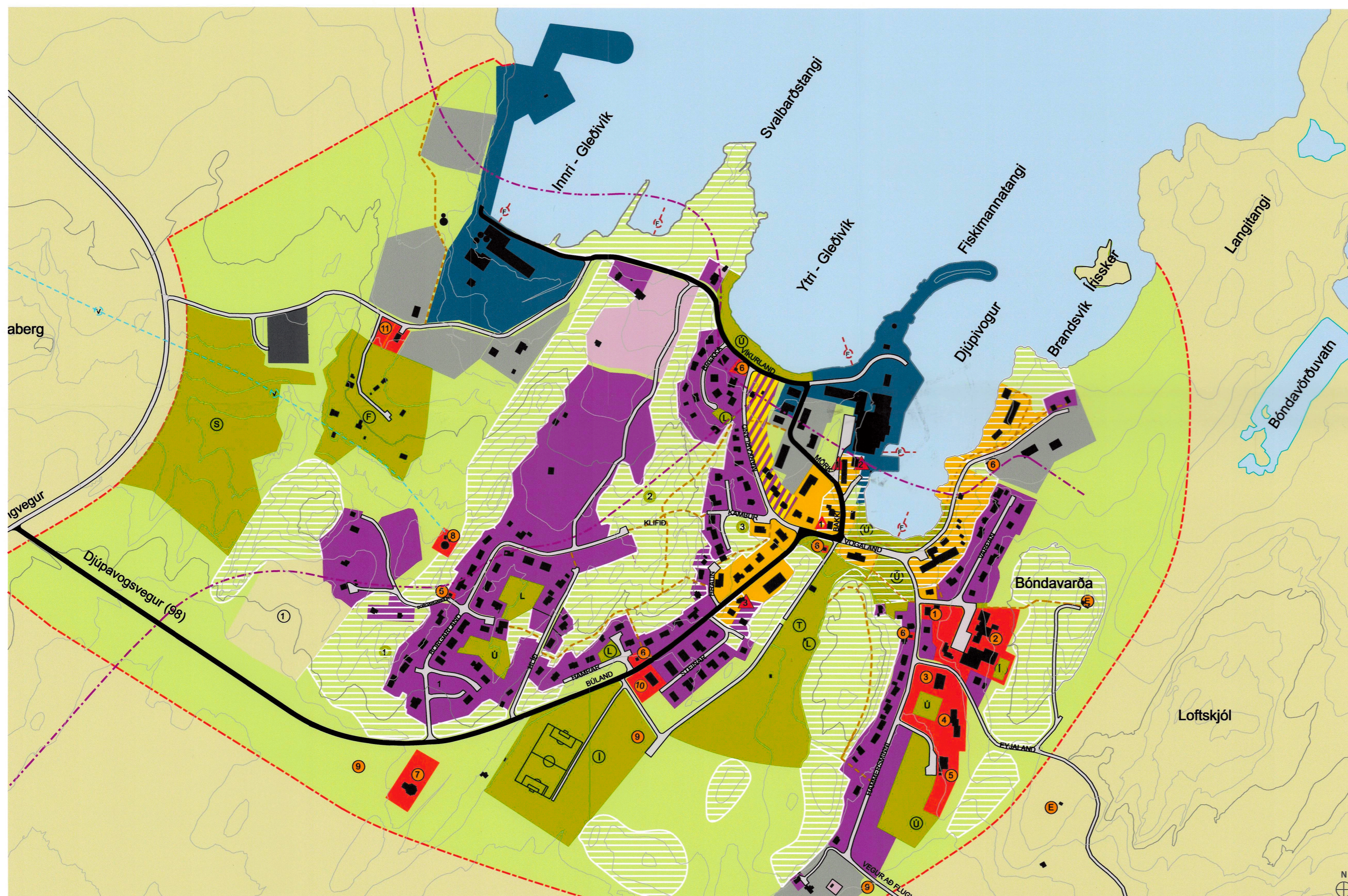


Aðalskipulag Djúpvogshrepps 2008-2020



Múlaþing

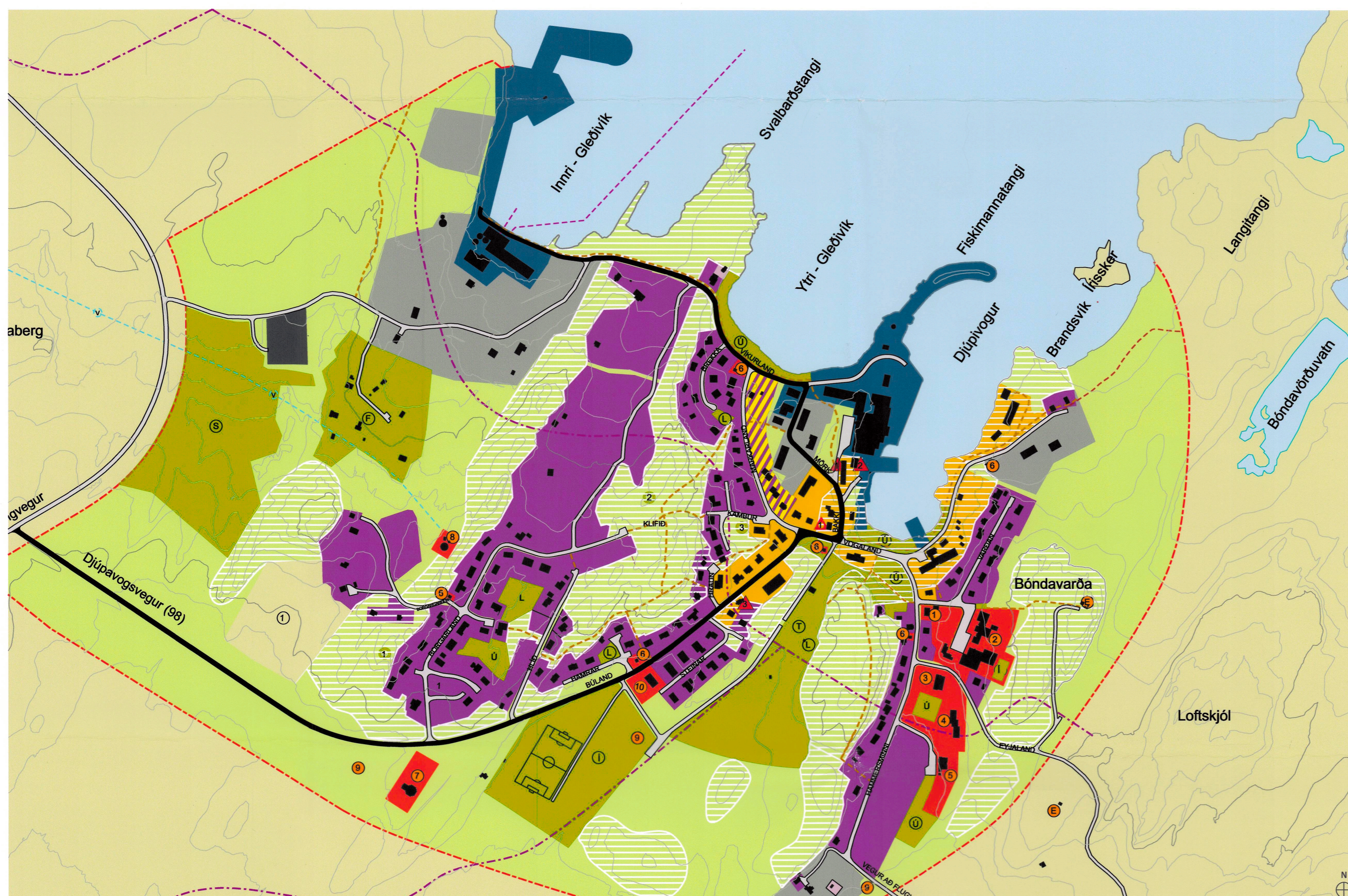
Breytingin felst í stækkun á athafnasvæði við Innri-Gleðivík, stækkun á hafnarsvæði við Voginn, ný fráveitumannvirki, stækkun á íbúðarsvæði við Fögruhlíðakletta og Hammersminni, ný sjólögn við Innri-Gleðivík, ný gönguleið frá Löngubúð að Innri-Gleðivík og ferðmannabryggja við Hótel Framtíð



GILDANDI ÞÉTTBÝLISUPPRÁTTUR 1:5.000

SKÝRINGAR

- ① Landbúnaður
- ② Miðsvæði
- ③ Verslunar- og þjónustusvæði
- ④ Íbúðarsvæði
- ⑤ Frístundabyggð
- ⑥ Hafnarsvæði
- ⑦ Iðnaðarsvæði
- ⑧ Athafnasvæði
- ⑨ Öbyggs svæði
- ⑩ Vötn, ár og sjór
- ⑪ Vatnsveita
- ⑫ Gönguleiðir
- ⑬ Ljósleiðari
- ⑭ Fráveita
- ⑮ Sjólagir
- ⑯ Stofnvegur
- ⑰ Mörk þéttbýlis
- ⑱ Þjónustustofnanir
- ⑲ Félagsmiðstöð
- ⑳ Skóli/bókasafn/sundlaug/lþróttahús
- ㉑ Heilsugæsla
- ㉒ Íbúðir aldraðra
- ㉓ Leikskóli
- ㉔ Spennistöð
- ㉕ Kirkja
- ㉖ Vatnstankur
- ㉗ Rotþró
- ㉘ Slökkvistöð
- ㉙ Rarik
- ㉚ Opin svæði til sérstakra nota
- ㉛ Tjaldsvæði
- ㉜ Útivistarsvæði
- ㉝ Íþróttasvæði
- ㉞ Leiksvæði
- ㉟ Frístundabúskapur
- ㊱ Skógræktarsvæði



BREYTTUR ÞÉTTBÝLISUPPRÁTTUR 1:5.000

Verndarsvæði

- ▨ Hverfisvernd innan þéttbýlis
- ▲ Friðuð hús
- ▲ Langabúð
- ▲ Faktorshús
- ▲ Djúpvogskirkja eldri
- ▲ Tillaga sveitastj. að friðun húsa og menningarminja
- ▲ Geysir
- Tillaga sveitastj. að friðlýsingu náttúruminja
- ① Borgargarðsklettur
- ② "Sfinx"
- ③ Kaupstaðakambur

SAMPYKKTIR

Aðalskipulagsbreyting þessi, sem auglýst hefur verið skv. 31.gr. skipulagslaga nr.123/2010 var samþykkt í umhverfis- og framkvæmdaráði þann 21/6 2023 og í sveitarstjórn Múlaþings þann 13/9 2023

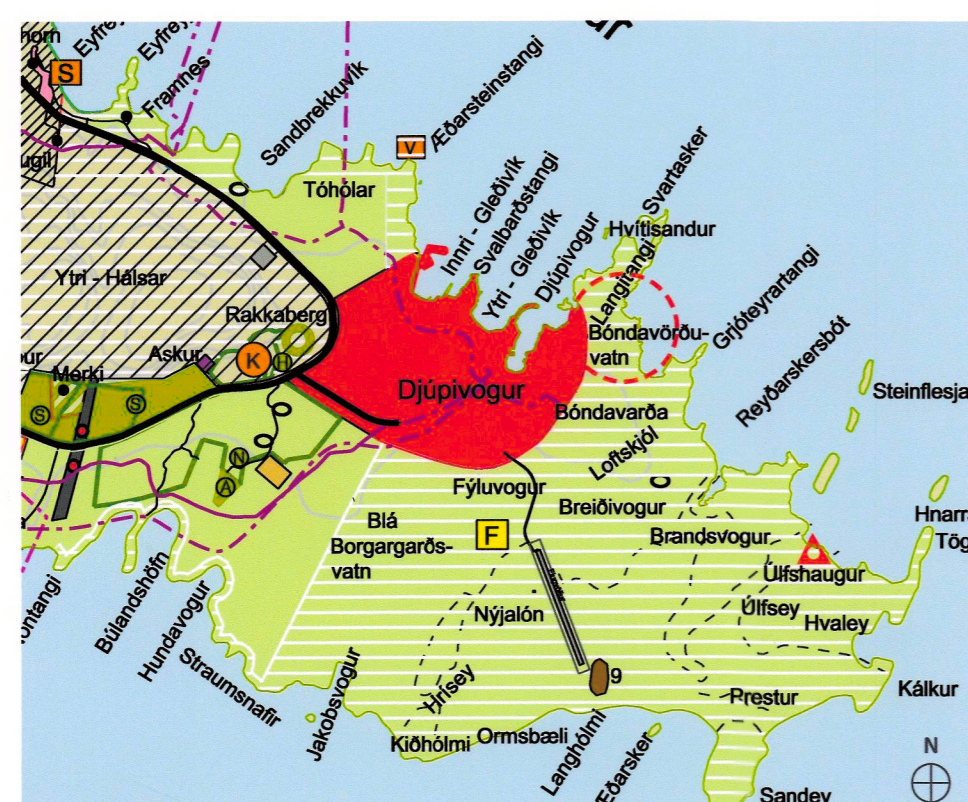
Tillagan var auglýst frá 15/6 2023 með athugasemdafrest til 27/7 2023

Sigríður Jónsdóttir
F.h. sveitarfélagsins Múlaþings

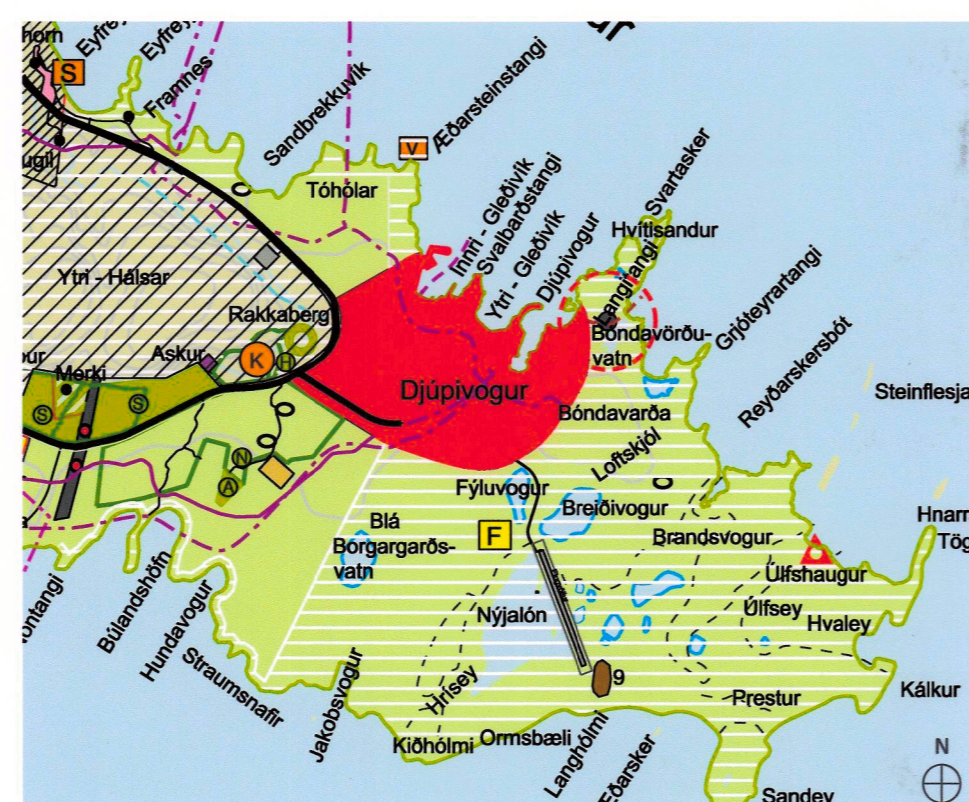


Aðalskipulagsbreyting þessi var staðfest af Skipulagsstofnun í samræmi við 32.gr. skipulagslaga nr.123/2010 þann 18/12 2023

Andrianna Kára



GILDANDI SVEITARFÉLAGSUPPRÁTTUR 1:50.000



BREYTTUR SVEITARFÉLAGSUPPRÁTTUR 1:50.000

SKIPULAGSGÖGN OG KORTAGRUNNUR

- Skipulagsgögn
- Þéttbýlisuppráttur í mkv. 1:5.000
 - Sveitarfélagsuppráttur í mkv. 1:50.000
 - Greinargerð og umhverfismatskýrsla
- Kortagrunnur:
- Skipulagsuppráttur er teiknað í kortagrunni sveitarfélagsins.



Aðalskipulag Djúpvogshrepps 2008-2020
Breyting á aðalskipulagi
Múlaþing

VERK:	BLADSTÆRÐ:	UNNIÐ:	RÝNT:
8776-004-04	A1	AKS, KDG	AKS/AB
MELIKVARDI:	DAGS:	DAGS.BREYT:	
1:5.000/1:50.000	10.02.2023	07.09.2023	
SAMPYKKT:			