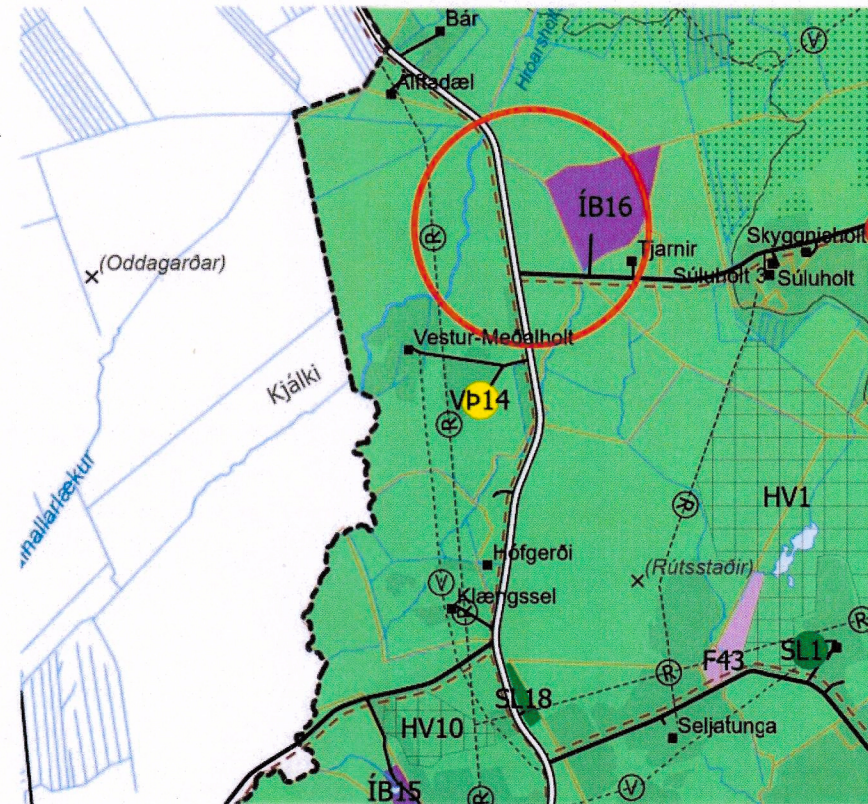


Aðalskipulag Flóahrepps 2017-2029

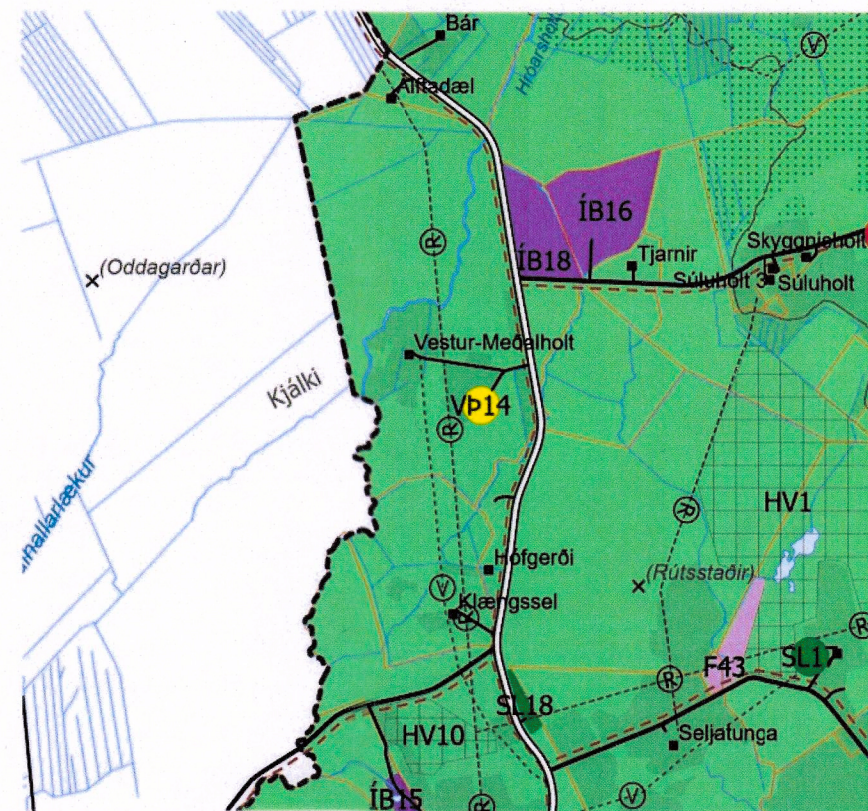
Sveitarfélagsuppráttur - Vestur-Meðalholt



Flóahreppur



GILDANDI AÐALSKIPULAGSUPPRÁTTUR



BREYTTUR AÐALSKIPULAGSUPPRÁTTUR

Skýringar

Landnotkunarflokkur

- Frístundabyggð
- Landbúnaðarsvæði
- Skógræktar- og landgræðslusvæði
- Íbúðarbyggð
- Efnistöku- og efnislosunarsvæði
- Skógræktar- og landgræðslusvæði
- Verslun- og þjónusta

Samgöngur og veitur

- Stofnvegur
- Tengivegir
- Héraðsvegir
- Reiðleið
- Vatnsveita
- Rafveita, jarðstrengur


Takmarkanir á landnotkun

- Hverfisvernd

Tákn til skýringa

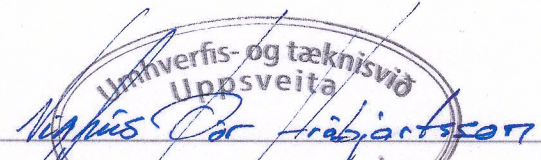


- Skipulagsmörk
- Landamerki, óviss og ekki tæmandi
- Ræktað land
- Landbúnaðarland flokkur I og II
- Svæði sem breytingin nær til

Skipulagsgögn:
Uppráttur þessi með greinargerð.



Aðalskipulagsbreyting þessi hefur hlotið málsmeðferð skv. 1. mgr. 36 gr. skipulagslaga nr. 123/2010, með síðari breytingum. Aðalskipulagsbreytingin var samþykkt af sveitarstjórn Flóahrepps þann 08.07.2024

F.h. Flóahrepps


 Magnús Þor Trjábertsson
 Skipulagsfulltrúi
 Aðalskipulagsbreytingin var staðfest af Skipulagsstofnun 29. Okt. 2024



Skipulagsferli:

Lýsing aðalskipulagsbreytingar var auglýst frá: 11.05.23

með athugasemdafresti til: 01.06.23

Aðalskipulagsbreytingin var auglýst frá: 08.05.24

með athugasemdafresti til: 21.06.24

Aðalskipulagsbreytingin var staðfest með auglýsingu í B deild Stjórnartíðinda:



Aðalskipulag Flóahrepps 2017-2029
Sveitarfélagsuppráttur - Breyting
Vestur-Meðalholt

Verk: 102480 Blaðstærð: A3 Unnið: GAL/MS Rýnt: IS

Mælikvarði: 1:50.000 Dags: 13.11.2023 Breytt dags: 14.02.2024

Samþykkt: