

# Aðalskipulag Grindavíkur 2018-2032

## Aðalskipulagsbreyting



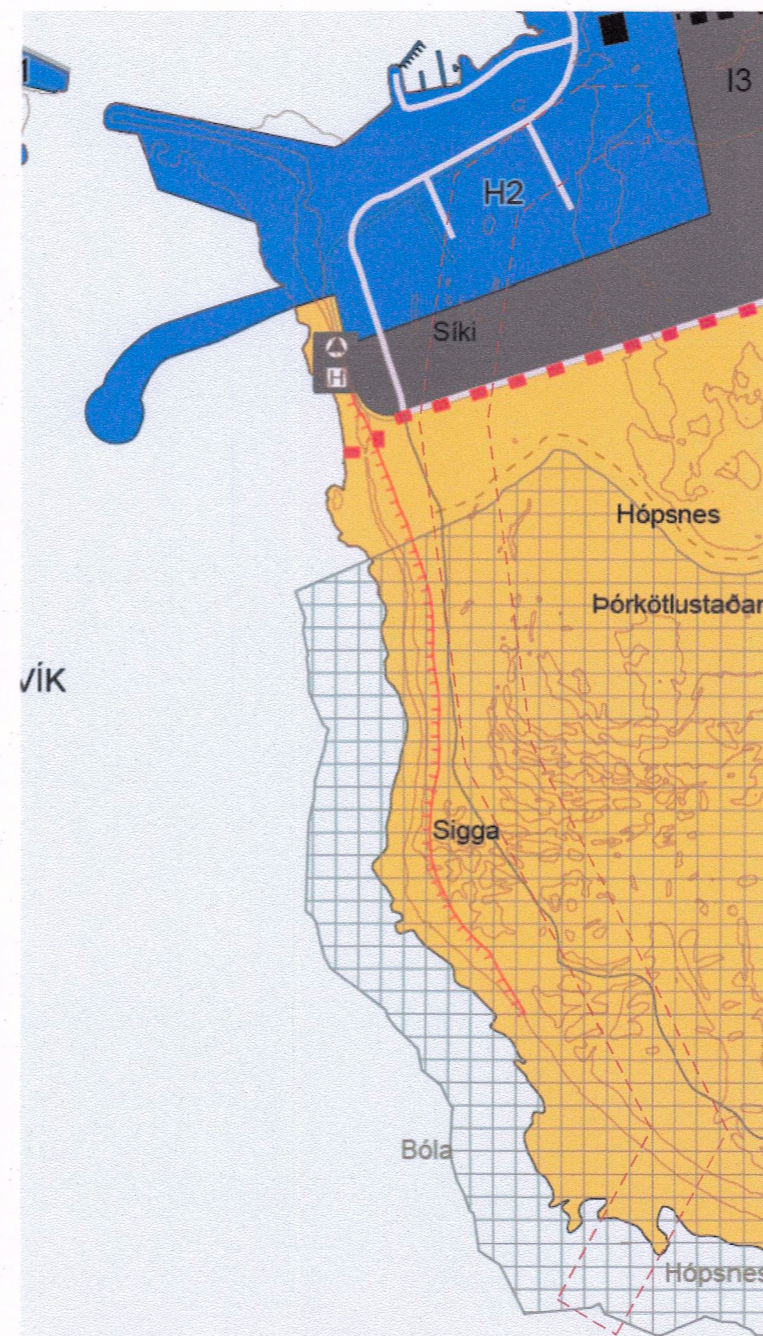
Grindavíkurbær



GILDANDI PÉTTBYLISUPPRÁTTUR 1:10.000  
GÖNGU- OG REIÐHJÓLASTÍGAR



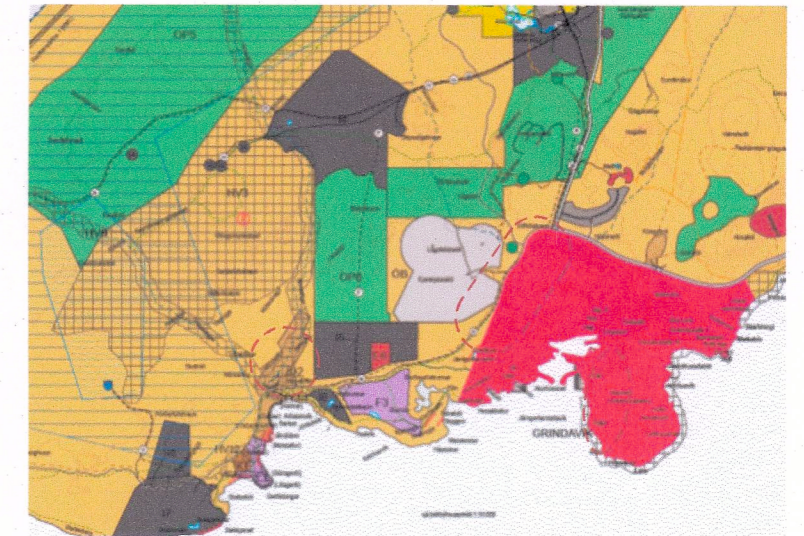
BREYTTUR SVEITARFÉLAGSUPPRÁTTUR 1:10.000  
GÖNGU- OG REIÐHJÓLASTÍGAR



GILDANDI AÐALSKIPULAGSUPPRÁTTUR 1:10.000  
HREINSIVIRKI



BREYTTUR AÐALSKIPULAGSUPPRÁTTUR 1:10.000  
HREINSIVIRKI



AÐALSKIPULAG GRINDAVÍKUR 2018-2032

### SAMÞYKKTIR

Aðalskipulagsbreyting þessi, sem auglýst hefur verið skv. 31. gr. skipulagslaga nr. 123/2010 var samþykkt í skipulagsnefnd þann 8. ágúst 2022 og í sveitarstjórn Grindavíkurbæjar þann 17. ágúst 2022. Lýsingin var auglýst frá 7. júní 2021 með athugasemdafresti til 18. júní 2021. Tillagan var auglýst frá 2. desember 2021 með athugasemdafresti til 14. janúar 2022. Tillagan var enduráuglýst frá 12. apríl 2022 með athugasemdafresti til 30. júní 2022.

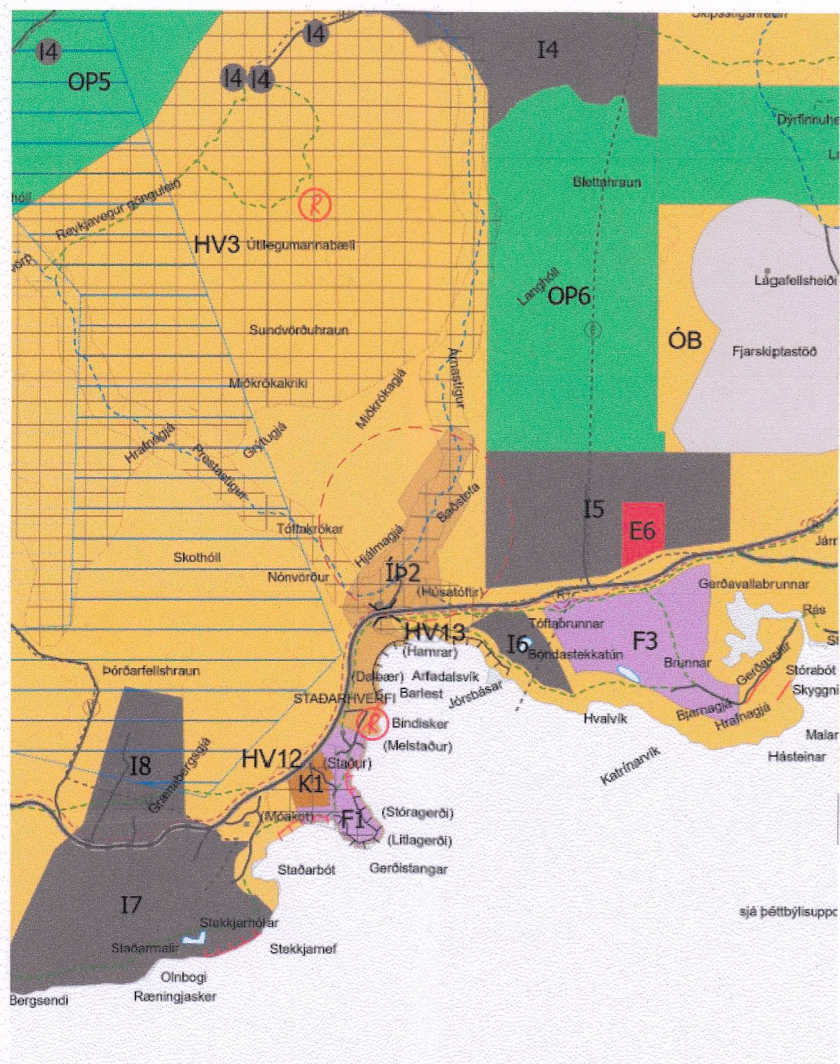


f.h. Grindavíkurbæjar

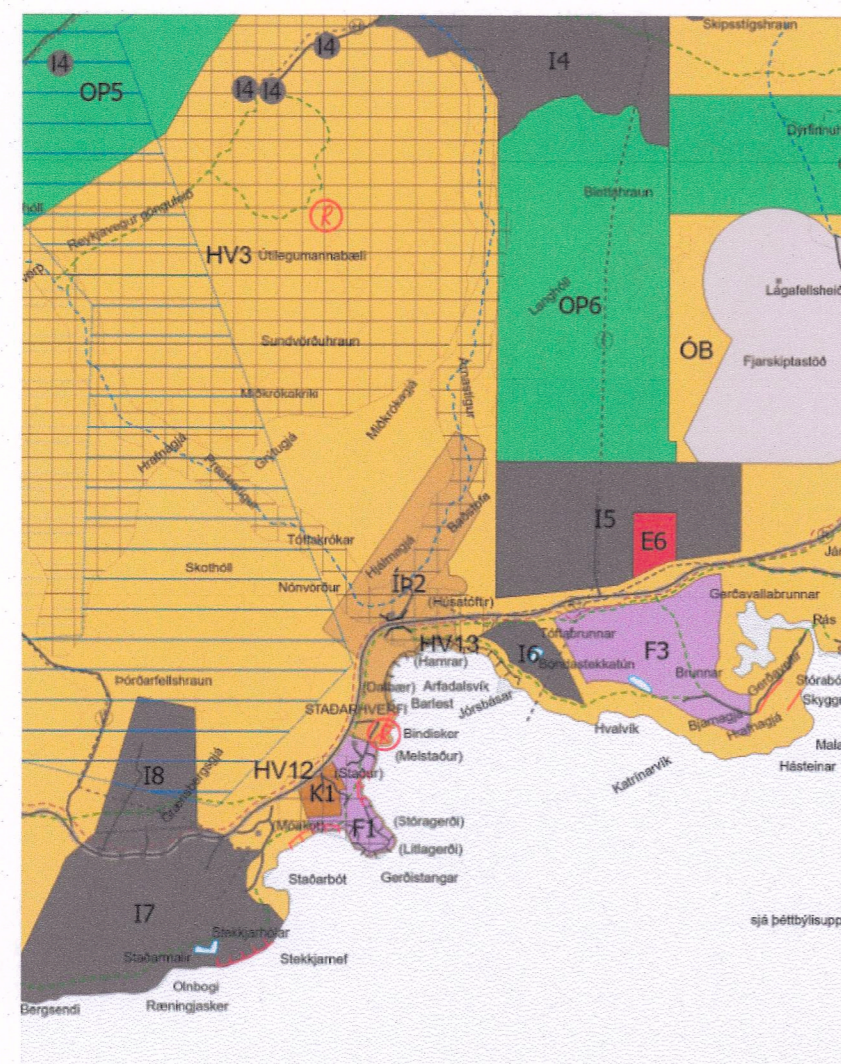
*Samrún Jónsson*

Aðalskipulagsbreyting þessi var staðfest af Skipulagsstofnun þann 8. nóv. 2022

*Ólafur Jónsson*



GILDANDI SVEITARFÉLAGSUPPRÁTTUR 1:45.000  
GOLFVÖLLUR



BREYTTUR SVEITARFÉLAGSUPPRÁTTUR 1:45.000  
GOLFVÖLLUR

- Afþreyingar- og ferðamannasvæði (AF)
- Athafnasvæði (AT)
- Efnistöku- og efnislosunarsvæði (E)
- Hafnir (H)
- Landbúnaðarsvæði (L)
- Miðsvæði (M)
- Iðnaðarsvæði (I)
- Opin svæði (OP)
- Samfélagsþjónusta (S)
- Skógræktar- og landgræðslusvæði (SL)
- Varnar- og öryggissvæði (VÖ)
- Verslun og þjónusta (VP)
- Íbúðarbyggð (IB)
- Íþróttasvæði (IP)
- Óbyggð svæði (ÓB)
- Hverfisvernd (HV)
- Vatnsvernd fjarsvæða (VF)
- Friðlýstar fornminjar
- Dælustöð
- Hreinsi- og dælustöð fráveitu
- Mörk skipulagsbreytinga
- Péttbýlismörk

- Vatnsból (VB)
- Friðlýst svæði (FS)
- Hverfisvernd (HV)
- Varúðarsvæði eða aðrar takmarkanir (VA)
- Friðlýstar fornminjar
- Vatnsvernd fjarsvæða (VF)
- Vatnsvernd grannsvæða (VG)
- Núverandi sjónvörn
- Æskileg sjónvörn
- Sprungur
- Fráveita
- Vatnsveita
- Háspennulínur loftlína
- Háspennulínur í jörð
- Hitaveita
- Stofnvegur
- Tengivegur
- Aðrir vegir
- Undirgöng
- Reiðstígar
- Útivistarstígar
- Göngu- og reiðhjólástígar
- Þjóðleið



Aðalskipulag Grindavíkur 2018-2032  
Nýtt hreinsivirki og frárennsli í Grindavík  
Göngu- og reiðhjólástígar í Grindavík  
Stækking golfvallar - efnislosunarsvæði  
Aðalskipulagsbreyting

VERK:	BLADSTÆRD:	UNNIÐ:	RÝNT:
2476-055	A2	AB/MMR	ÁJ/HB
MÆLIKVARÐI:	DAGS:	DAGS.BREYT:	
1:10.000/45.000	13.10.2021	08.08.2022	
SAMÞYKKT:			