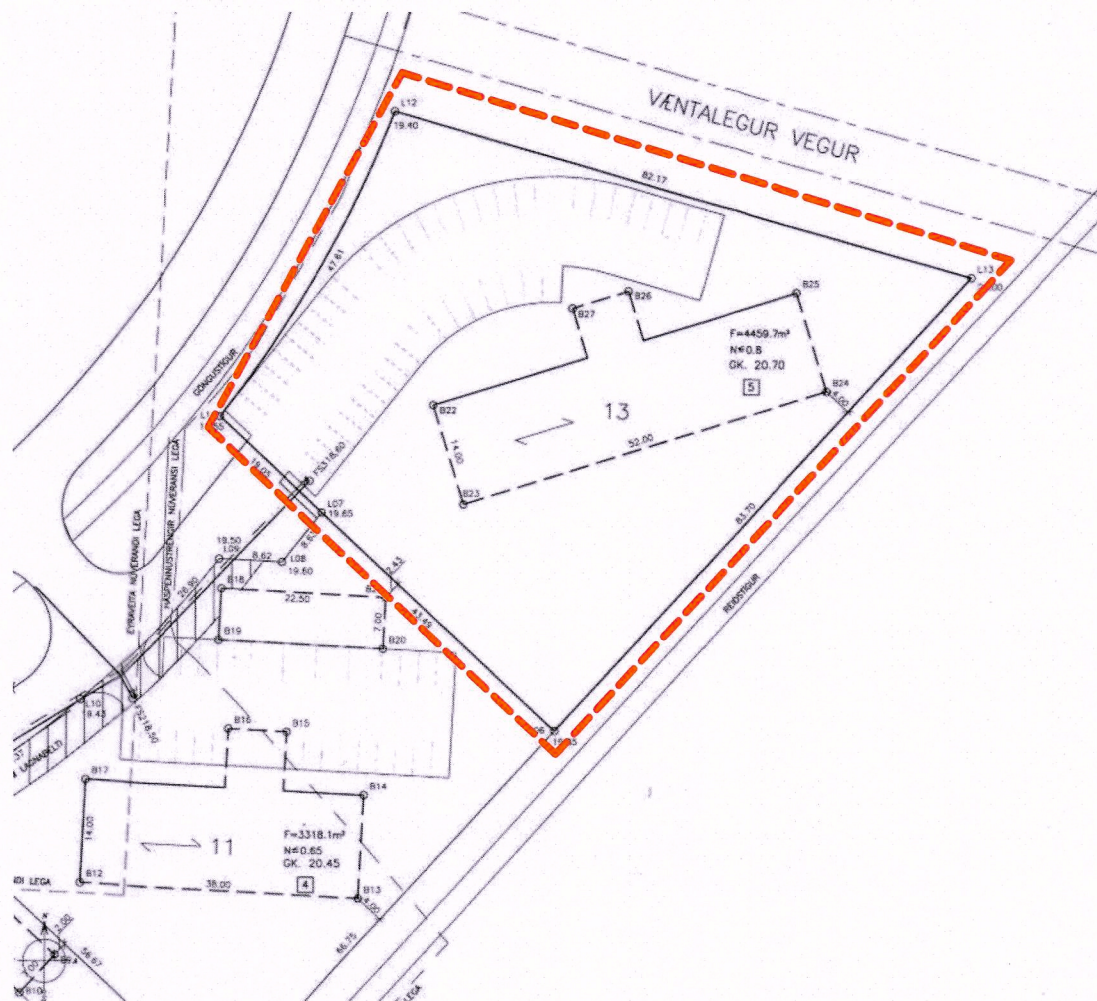




Yfirlitsmynd - aðalskipulag Árborgar 2005-2025 (Ekki í Mkv)



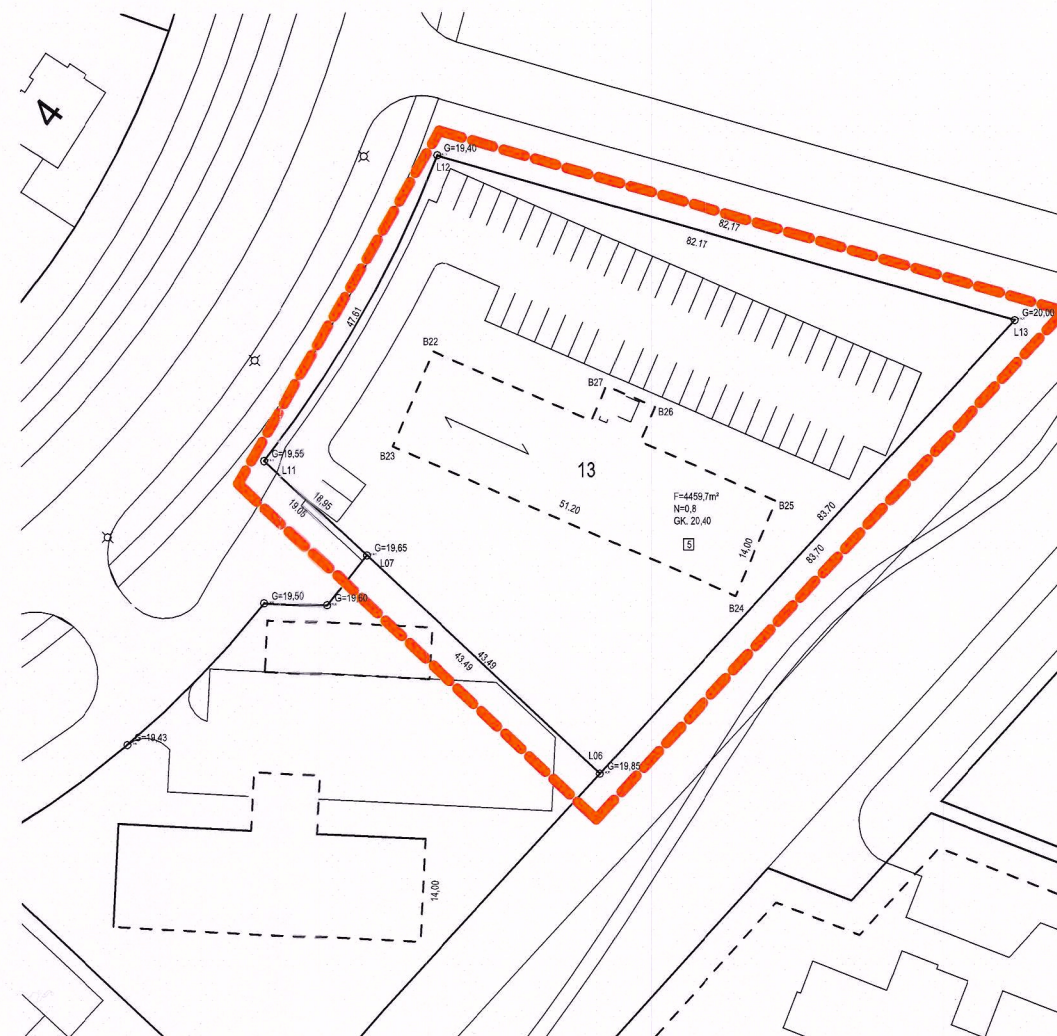
**Núverandi skipulag**  
1:1000

**Greinagerð**

Í gildi er deiliskipulag sem samþykkt var í bæjarráði þann 9. mars 2005.







Tilaga að breytingu á deiliskipulagi gerir ráð fyrir færslu og snúning á byggingarreitar til suðurs. Aðkomu kóti verði lækkaður úr GK 20,70m í GK 20,40m.

Að öðru leyti gilda skipulagsskilmálar gildandi deiliskipulags.



**Tilaga að breyttu skipulagi**  
1:1000

Skýringar:

-  Mörk deiliskipulagsbreytinga
-  Byggingarreitur
-  Húsnúmer
-  Hæðarfjöldi bygginga
-  Flatarmál lóðar
-  Nýtingarhlutfall lóðar

Deiliskipulagsbreyting þessi, sem fengið hefur málsmeðferð í samræmi við ákvæði 2. mgr. 43. gr skipulagslaga 123/2010 var samþykkt í skipulagsnefnd Árborgar þann

25.9. 2024 og í bæjarstjórn Árborgar þann  
2.10. 2024

Skipulagsfulltrúi  
Sveitarfélagið Árborg  
*Riisur Jónsson*

Skipulagsfulltrúi

ÁSTJÖRN, Ástjörn 13

Mælikvarði: 1:1000  
Útgáfa dags: 04.09.2024  
Bláðstærð: A3

Samþykkt:  
Kristinn Ragnarsson  
kt 120944-2669

