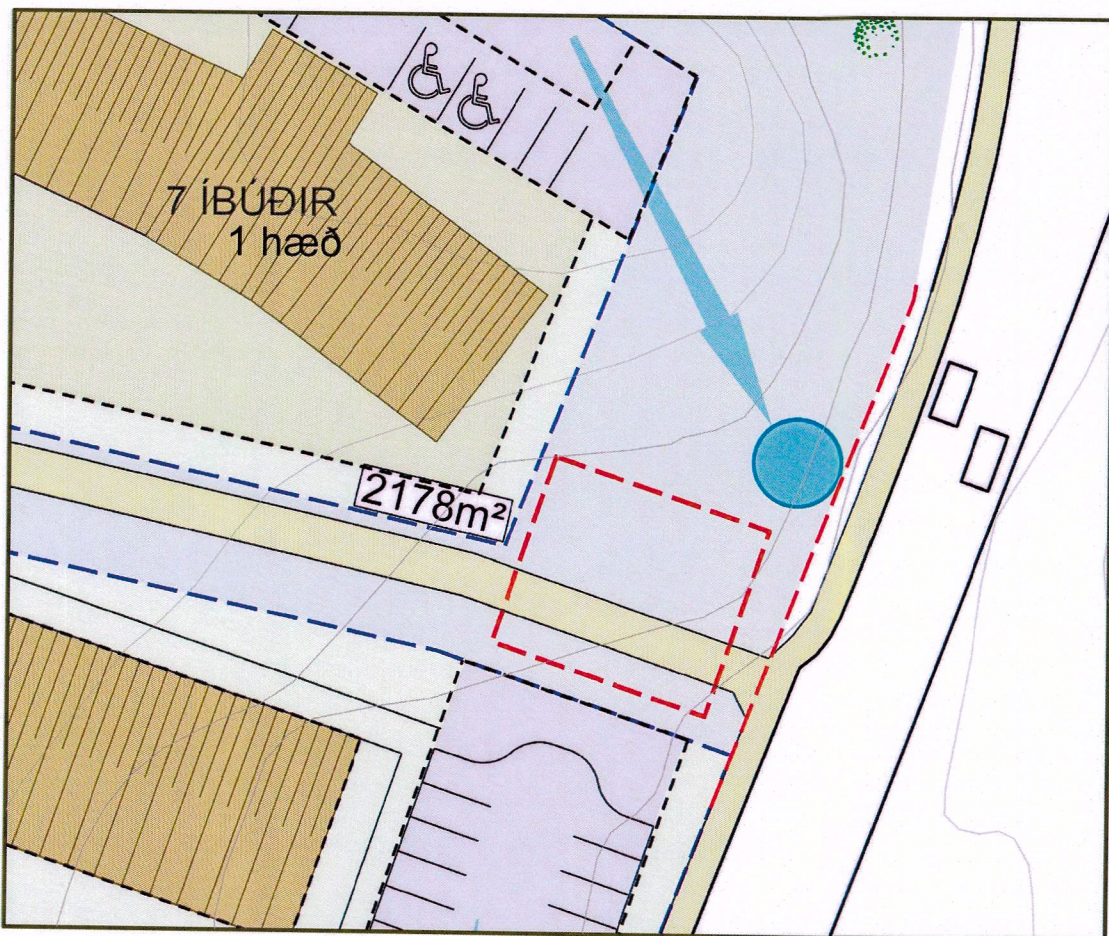


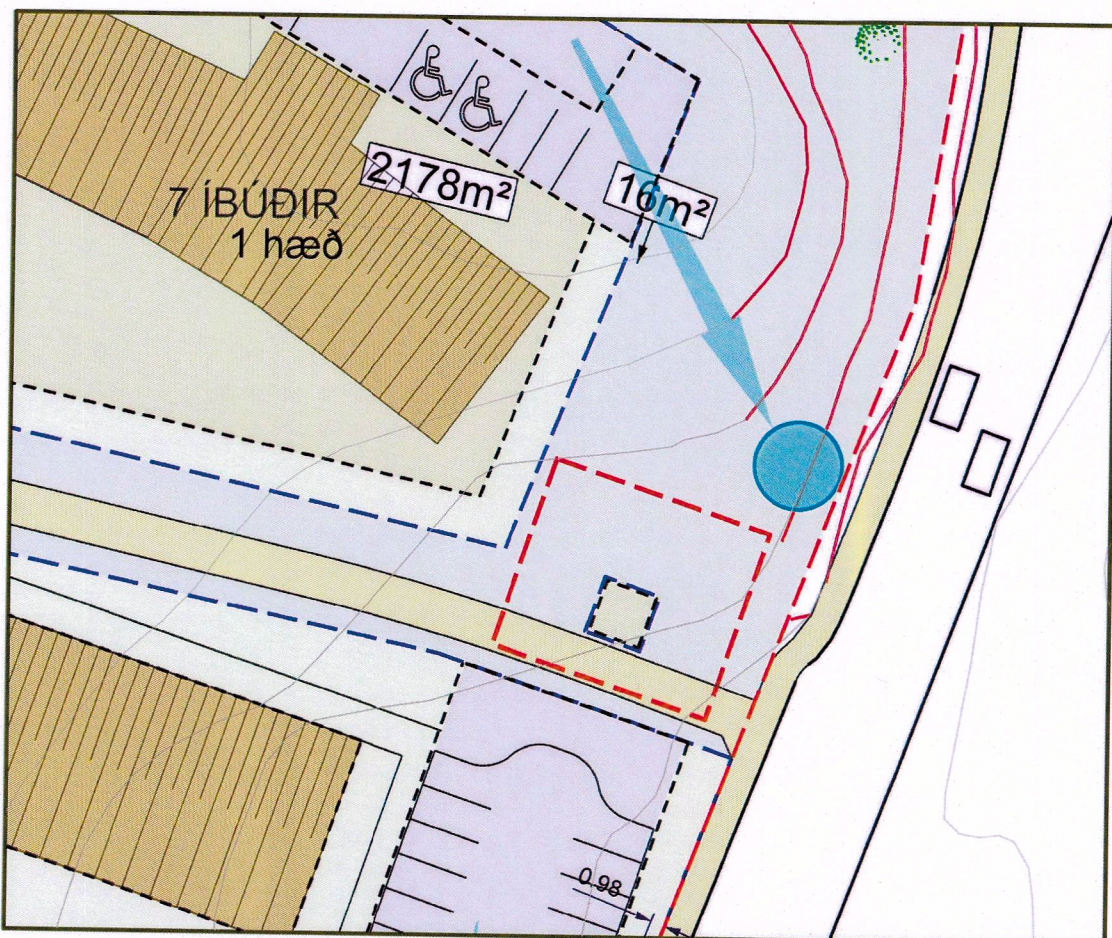
VINDÁS - BREKKNÁS - Deiliskipulagsbreyting

Lóð fyrir dreifistöð bætt við



Hluti aðalskipulags Reykjavíkur 2010-2030 eftir breytingu.

Gildandi deiliskipulag frá júlí 2021, mkv. 1:500



Breytingu á deiliskipulagi í júní 2022, mkv. 1:500

GREINARGERÐ


Gerð er breyting á deiliskipulagi Vindás - Brekknaás sem samþykkt var þann 22 júlí 2021 og felur breytingin í sér að bætt er við lóð og byggingarreit fyrir dreifistöð á austurhlíð skipulagssvæðisins. Um 16 m² lóð er að ræða. Lega göngustígar á uppdrætti er lagfærð í samræmi við hönnun stígsins, en lega hans er aðeins sýnd til skýringar.

SKÝRINGAR :

- Lóðarmörk
- Byggingarreitur íbúðarhúss
- Nýjar byggingar til skýringar
- Gönguleiðir til viðmiðunar
- Gönguleiðir til skýringar
- Bílastæði til skýringar
- Ofanvatnslausnir (staðsetning til viðmiðunar)
- Deiliskipulagsmörk

Deiliskipulagsbreyting þessi, sem fengið hefur með ferð í samræmi við ákvæði 2. mgr. 43 gr. skipulagslaga nr. 123/2010, var samþykkt í umhverfis- og skipulagsráði þann 17. ágúst 2022.

Til samræmis við heimild í 3. mgr. 44. gr. i.f. var breytingin ekki grenndarkynnt þar sem hún varðaði ekki hagsmuni annarra en Reykjavíkurborgar og/eða umsækjanda. Auglýsing um gildistöku breytingarinnar var birt í B-deild Stjórnartíðinda þann 13. september 2022.



REYKJAVÍKURBORG - Breyting á deiliskipulagi

Dags: 03.06.2022 | Mkv: 1:500 | Tölkn EP | Verk nr: DI2003A
Margrét Ólafsdóttir og Eyrún Pétursdóttir