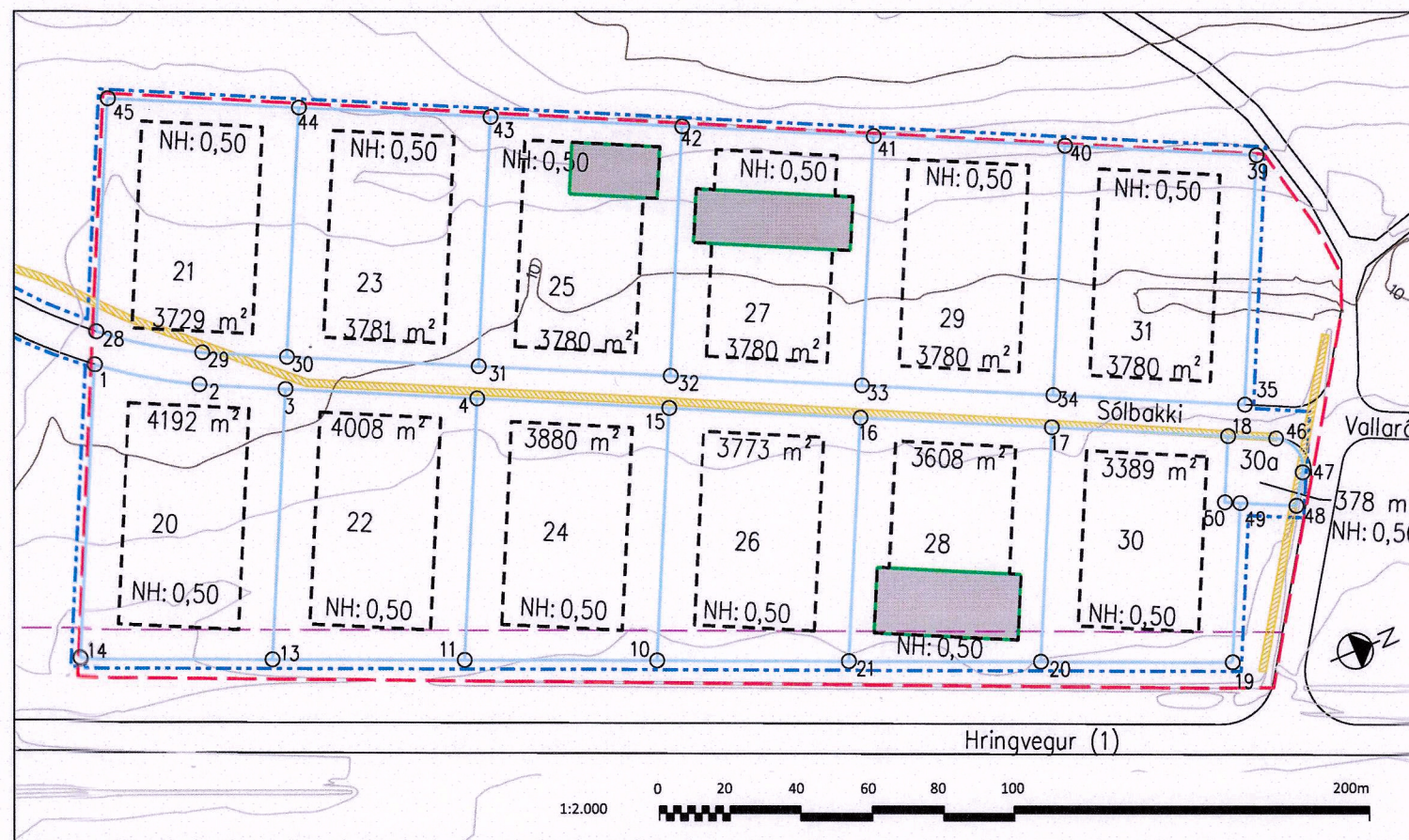


Gildandi deiliskipulag



Tillaga að breytingu

V:\08\08255\teikn\A\08255-014 Sólbakki deiliskipulag\08255-DSKbr Sólbakki-UPPDR-2022.dgn

## GREINARGERÐ

Um er að ræða óverulega breytingu á deiliskipulagi samkvæmt 43. gr. skipulagslaga nr. 123/2010, m.s.br. Deiliskipulag fyrir Sólbakka var samþykkt 12.08.1999 og breyting var gerð á deiliskipulaginu vegna lóða nr. 24 og 26. Breytingin var samþykkt 12.09.2019 og tók gildi þann 13.12.2019. En vegna mistaka í málsmeðferð var einnig gerð breyting á lóðum nr. 30 og 31 þar sem þær lóðir voru stækkaðar.

Hér er um að ræða óverulega breytingu þar sem lóðir nr. 30 og 31 eru minnkaðar aftur í sömu stærð og áður. Lóð nr. 30a bætist við. Á þeirri lóð er gert ráð fyrir dælu- og fráveitubrunni ásamt kaldvatnsbrunni.

Ennfremur er lóðum 24a, 24b, 26a og 26b breytt í tvær lóðir, nr. 24 og 26. Kafli 5.6 í greinargerð fellur niður. Brúttó nýtingarhlutfall lóða nr. 24 og 26 skal vera 0,5.

Í kafla 5.7 í greinargerð fellur niður texti um kvöð um gróðurbelti. Deiliskipulagsmörk breytast í samræmi við þessa breytingu.

Hnitpunktar nr. 10, 15, 18, 19, 35 og 39 breytast og 5, 6, 7, 8, 9, 12, 22, 23, 24, 25, 26, 27, 36, 37 og 38 falla út. Hnitpunktar fyrir lóð nr. 30a bætast við, þ.e. 46, 47, 48, 49 og 50.

Byggingarreitir allra lóða eru rýmkaðir.

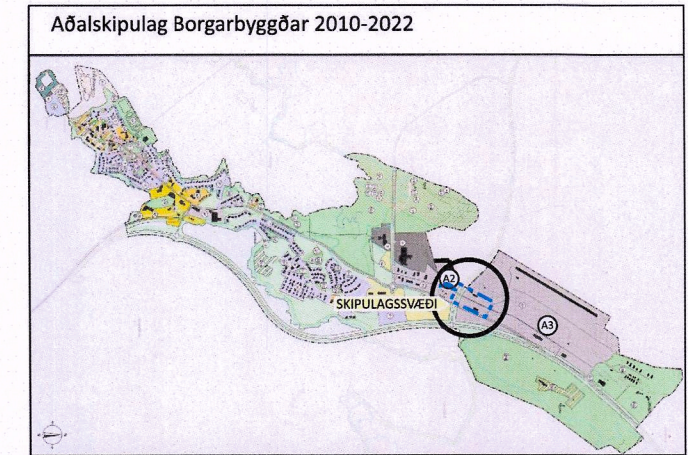
Breyting er gerð á töflu í kafla 5.3 Lóðarstærðir

Lóðanúmer	Stærð fyrir breytingu m <sup>2</sup>	Stærð eftir breytingu m <sup>2</sup>
24	-	3880
24a	1646	-
24b	1828	-
26	-	3773
26a	1636	-
26b	1707	-
30	4332	3389
30a	-	378
31	5048	3780

## HNIASKRÁ EFTIR BREYTINGU, VIDMIÐUN ISN93

Nr. X=norður Y=austur

1) 361157.83	454668.55	31) 361200.00	454768.09
R=154,8 m		32) 361223.29	454816.91
2) 361174.34	454693.58	33) 361246.50	454865.57
3) 361184.90	454715.47	34) 361269.76	454914.31
4) 361208.12	454764.22	35) 361293.01	454963.04
10) 361295.04	454782.68	39) 361229.83	454993.19
11) 361274.00	454732.79	40) 361206.58	454944.45
13) 361253.01	454682.97	41) 361183.33	454895.71
14) 361232.01	454633.16	42) 361160.07	454846.98
15) 361231.41	454813.04	43) 361136.82	454798.24
16) 361254.63	454861.70	44) 361113.56	454749.50
17) 361277.88	454910.43	45) 361090.31	454700.77
18) 361299.27	454955.27	46) 361305.09	454967.46
19) 361357.99	454932.04	47) 361316.69	454970.71
20) 361337.02	454882.28	48) 361324.67	454965.49
21) 361316.00	454832.41	Milli hnitnr. 47 og hnitnr. 48:	
28) 361149.47	454672.54	R=8 m	
R=145,8 m		49) 361317.85	454951.19
29) 361166.38	454697.78	50) 361315.99	454947.29
30) 361176.78	454719.34		




## SKÝRINGAR

- Mörk deiliskipulagsbreytingar
- Skipulagsmörk
- Lóðarmörk
- Núverandi bygging
- Byggingarreitur
- 3780 m<sup>2</sup> Lóðarstærð
- 29 Lóðarnúmer
- NH: 0,50 Nýtingarhlutfall lóðar
- Aðkoma að lóð
- Kvöð um lagnaleið
- Kvöð um gróðurbelti
- Hnitpunktur lóðar
- Hæðarlína 1 m
- Hæðarlína 5 m
- Veghelgunarsvæði 30 m

## SAMÞYKKTIR

Deiliskipulagsbreyting þessi hefur hlotið málsmeðferð skv. 2. mgr. 43. gr. skipulagslaga nr. 123/2010.

Deiliskipulagsbreytingin var samþykkt í sveitarstjórn þann 30. júní 2022



Samþykkt deiliskipulagsbreytingarinnar var auglýst í B-deild Stjórnartíðinda þann \_\_\_\_\_

Athafnasvæði við Sólbakka í Borgarbyggð  
Óveruleg breyting á deiliskipulagi

MKV. 1:2000/A3 DAGS. 28.04.2022 VERKFANG: 08255-014

UNNIÐ AF: ÞRS RÝNT: URP SAMP: EBK

