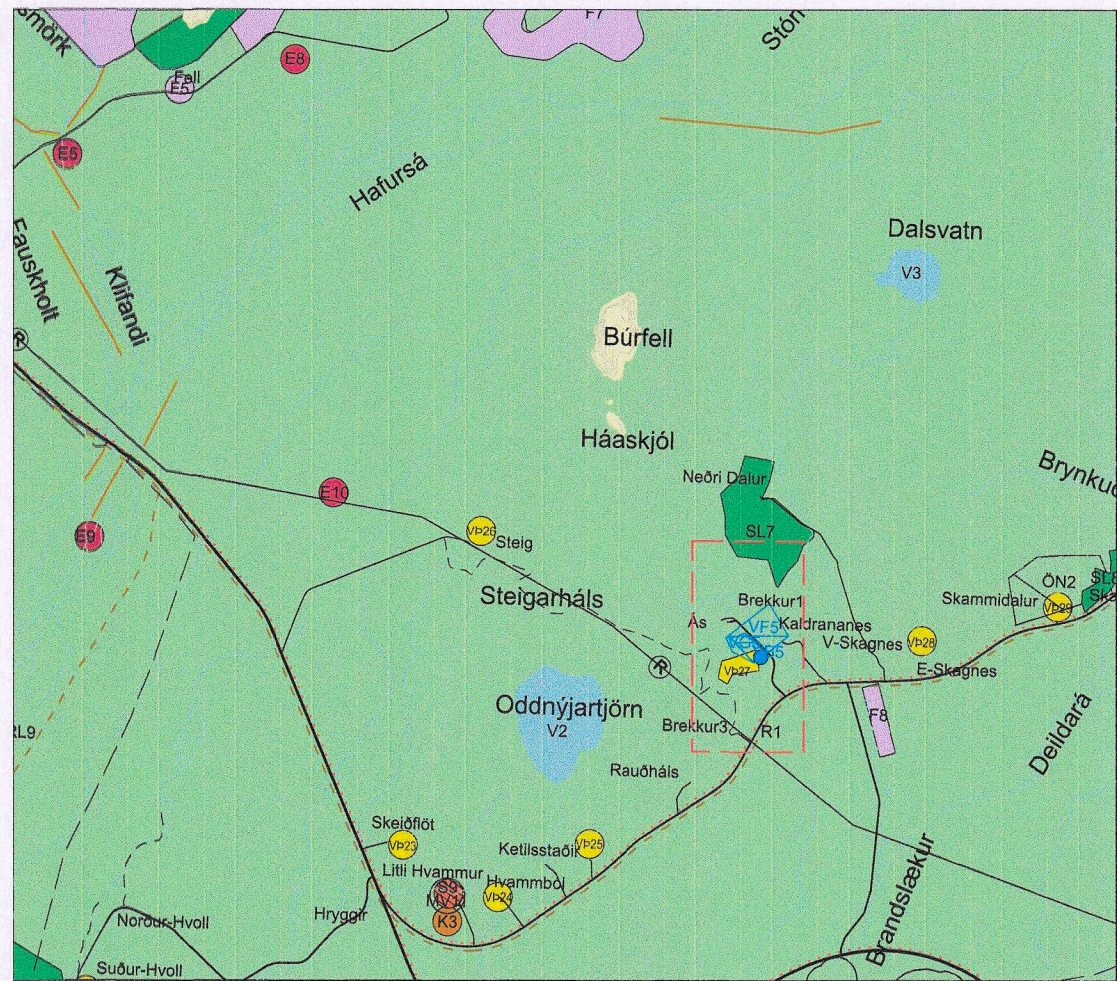


Gildandi aðalskipulag Myrdalshrepps 2021-2033, samþykkt. 05.07.2023. Mkv. 1:50.000



Tillaga að breytingu á aðalskipulagi, sveitarfélagsuppráttur í nóvember 2024. Mkv. 1: 50.000

Skýringar

- Landbúnaðarsvæði L1-L4 (<300m y.s.)
- Óbyggð svæði (>300m y.s., afréttalönd og jöklar)
- Bæjarnafn Býli
- Þéttbýlissvæði - Vík í Mýrdal
- Íbúðarbyggð (ÍB)
- Miðsvæði (M)
- Verslun og þjónusta (VP)
- Samfélagsþjónusta (S)
- Athafnarsvæði (AT)
- Iðnaðarsvæði (I)
- Efnistöku- og efnislosunarsvæði (E)
- Fristundarbyggð (F)
- Afþreyingar- og ferðamannasvæði (AF)
- Íþróttasvæði (ÍP)
- Kirkjugarðar og grafreitir (K)
- Opið svæði (OP)
- Skógræktar- og landgræðslusvæði (SL)
- Vötn, ár og sjór (V)
- Veitur og helgunarsvæði (VH)
- Friðlýst svæði skv. náttúruverndarlögum (FS)
- Önnur náttúruvernd (ÖN)
- Hverfisvernd vegna náttúru- og menningarminja (HV)
- Friðlýstar fornleifar skv. lögum um menningarminjar

- Vatsverndarsvæði I, brunnsvæði, grann- og fjarsvæði (VB, VG, VF)
- Háspennulínur 132 kV - Ofan/neðanjarðar
- Rafínur 11kV til skýringar
- Ljósleiðari - Ofan/neðanjarðar
- Fjarskiptamöstur
- Stofnvegur með veghelgunarsvæði
- Tengivegir
- Aðrir vegir, einvörðungu til skýringar
- Veggöng
- GL Gönguleiðir/fornar þjóðleiðir í dreifbýli (að hluta varðaðar)
- GL/HL Göngu- og/eða hjólaleiðir
- Reiðleiðir (til skýringar)
- Undirgöng - leiðbeinandi staðsetning
- Flugvöllur/flugbraut
- Varnargarðar
- Afmörkun breytingar

GREINARGERÐ

Gerð er óveruleg breyting á aðalskipulagi Myrdalshrepps 2021-2033 sem samþykkt var 5.7.2023. Gerð er breyting á greinargerð og uppdætti þar sem afmörkun á Vp27 er breytt í samræmi við afmörkun lóðar og byggingar magn aukið lítillega fyrir Brekkur og Ás (Vp27).

VERSLUN OG ÞJÓNUSTA

Afmörkun fyrir reit Vp27 Brekkur og Ás er breytt á uppdætti í samræmi við afmörkun lóðar þannig að sá reitur stækkar úr 2,8 ha í 3,4 ha. Byggingarmagn er einnig aukið úr 6400 m² í 8000 m² að hluta er það til þess að samræma við núverandi byggingarmagn en einnig til þess að leyfa stækun á eldhúsi og lágaraðstöðu.

Fyrir Brekkur og Ás


Nr.	Heiti	Lýsing & Skilmálar	Fjöldi gistirúma:	Stærð (ha)
Dreifbýli				
Vp27	Brekkur og Ás	Hótel Brekkur og tengd starfsemi. Við hönnun á lýsingu skal þess gætt að ekki verði óþarfa ljósmengun, tryggja skal að útlýsing sé beitt niður og valdi síður glýju og næturbjarma. Hámarks byggingarmagn 6400 m ² .	400	2,8

Eftir breytingu verður sá hluti töflu yfir verslunar- og þjónustusvæði sem breytist eftirfarandi:


Nr.	Heiti	Lýsing & Skilmálar	Fjöldi gistirúma:	Stærð (ha)
Dreifbýli				
Vp27	Brekkur og Ás	Hótel Brekkur og tengd starfsemi. Við hönnun á lýsingu skal þess gætt að ekki verði óþarfa ljósmengun, tryggja skal að útlýsing sé beitt niður og valdi síður glýju og næturbjarma. Hámarks byggingarmagn 8000 m ² .	400	3,4

Breytingin er óveruleg þar sem breytingin hefur ekki áhrif á aðra en þá sem eiga þessar eignir en að hluta til er verið að leiðrétta skipulagið og að leyfa uppbyggingu á geymslu og eldhúsrými. Ekki er gert ráð fyrir að þessu fylgi aukin umferð.

Aðalskipulagsbreyting þessi sem auglýst hefur verið skv. 2. Mgr. 36. gr. skipulagslaga nr. 123/2010 var samþykkt í sveitarstjórn þann 14. nóvember 2024



Aðalskipulagsbreyting þessi var staðfest af Skipulagsstofnun þann 23. janúar 2024



BR. DAGS. BREYTING TEIKN.

MÝRDALSHREPPUR
Austurvegur 17, 870 Vík. Sí 487 1200

LANDMÓTUN.
Landmótun sf. teiknistofa landslagsarkitekta
Hamraborg 12, sí: 575 5300 kt. 561204-2760
200 Kópavogur netf: landmotun@landmotun.is

ÓVERULEGBREYTING Á AÐALSKIPULAGI MÝRDALSHREPPS

ÁS OG BREKKUR

KVARÐI 1:50.000 A3	DAGS. 5.11.2024	HANNAÐ: KUS, MÓ TEIKNAD: MÓ
VERKNR. 8508-SA1902I	TEIKN nr. 1	Br.