



Gildandi deiliskipulag - Öðlaðist gildi 11.05.2021 m.s.br.

Breytt Deiliskipulag



Holtahverfi norður - deiliskipulag Breyting á deiliskipulagi, Álfaholt 2, 4-6 og 12-14

Breyting á deiliskipulagi felst í eftirfarandi:

- Lóðin Álfaholt 2 stækkar um 40 m² sem bætt er við norðaustur hlið lóðarinnar. Lóðin var fyrir breytingu 945 m² og verður 985 m² eftir breytingu.
- Lóðin Álfaholt 4-6 minnkar um samsvarandi 40 m² sem teknir eru af suðvestur hlið lóðarinnar. Lóðin var fyrir breytingu 741 m² og verður 701 m² eftir breytingu.
- Lóðin Álfaholt 12-14 stækkar um 109 m². Lóðin er færð norðar svo að ný innkeyrsla verður staðsett norðan við fyrirhugað gróðurbeð í götu og stæðum í götu fækkar um 1. Nýtingarhlutfall lóðarinnar fer úr 0,55 niður í 0,5 eftir breytingu. Byggingarreitur færist norðar og tvöfaldast í stærð. Kvöð um þakhalla er felld úr gildi ásamt því að leyfilegt verður að byggja kjallara undir til að koma til móts við mikinn landhalla.

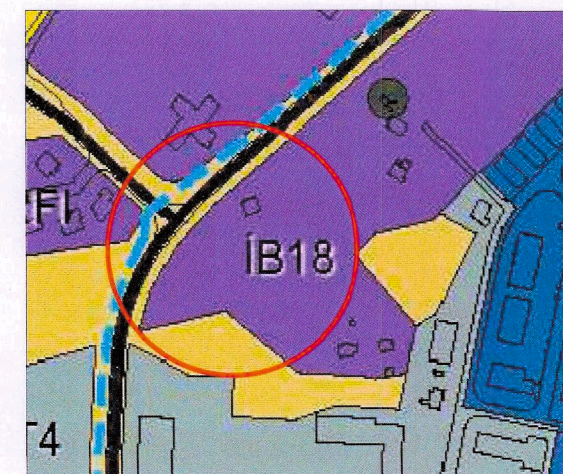

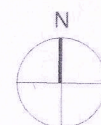
Fyrir utan breytingar þessar gildir áfram greinargerð deiliskipulags sem öðlaðist gildi 11.05.2021 m.s.br.

Deiliskipulagsbreyting þessi sem fengið hefur málsmeðferð skv. 2. mgr. 43. gr. skipulagslaga nr. 123/2010 var samþykkt í skipulagsráði Akureyrar þann

9. október 2024

 Bæjarstjóri Akureyrar

Samþykkt deiliskipulagsbreytingarinnar var auglýst í b-deild stjórnartíðinda þann 25.10.2024



Hluti aðalskipulags Akureyrar 2018-2030

SKÝRINGAR	
	DEILISKIPULAGSMÖRK
	LÓÐ / NÚVERANDI LÓÐ
	LÓÐ UNDIR ATVINNUSTARFSEMI
	LEIKSVÆÐI EDA MATJURTAGARÐAR
	BYGGINGARREITUR
	MÆNIR OG ÞAKHALLI
	GÖTUR
	VISTGÖTUR / BÍLASTÆÐI EDA GRÓÐUR
	UPPHÆKKUN, BÍLASTÆÐI EDA MIÐDRU YFIRBORDI
	HRADAHINDRUN
	HELLULAGT
	GANGSTÉTTAR
	SAMGÖNGU- OG STRANDSTÍGUR
	SALLASTÍGUR
	BÍLASTÆÐI Á LÓÐ
	INNKEYRSLA Í BÍLAKJALLARA
	KVÖÐ UM ADGENGI ÖKUT/EKJA EDA GANGANDI
	KVÖÐ UM LAGNIR
	SVÆÐI FYRIR DJÚPGÁMA
	SNJÓSÖFNUNARSVÆÐI
	TRÉ
14	HÚSNÚMER
	NÚVERANDI BYGGINGAR / FRIDUÐ HÚS
	BYGGINGAR SEM MÁ RÍFA / HÚS SEM ERU RIFIN
	HLJÓDVÖRN
	HELGUNARSVÆÐI STOFNVEGA
	LÓÐARMÖRK FALLA ÚR GILDI
F2 / 3h+bk L=1.717 m ² nh=0,8 / 0,4	Húsgerð / Fjöldi hæða-bílakjallari Stærð loðar Nýtingarhlutfall / Nýtingarhlutfall bílakjallara

Akureyrarbær - Holtahverfi norður
Deiliskipulagsbreyting
Álfaholt

Kvarði:	1:1000 á A3	Teikn. nr.:	001
Dags:	26.09.2024	Hönnuður:	ES
Flokkur:	Deiliskipulag	Teiknað:	ES
		Yfirfarið:	SHR



Akureyrarbær
Þjónustu- og skipulagssvið