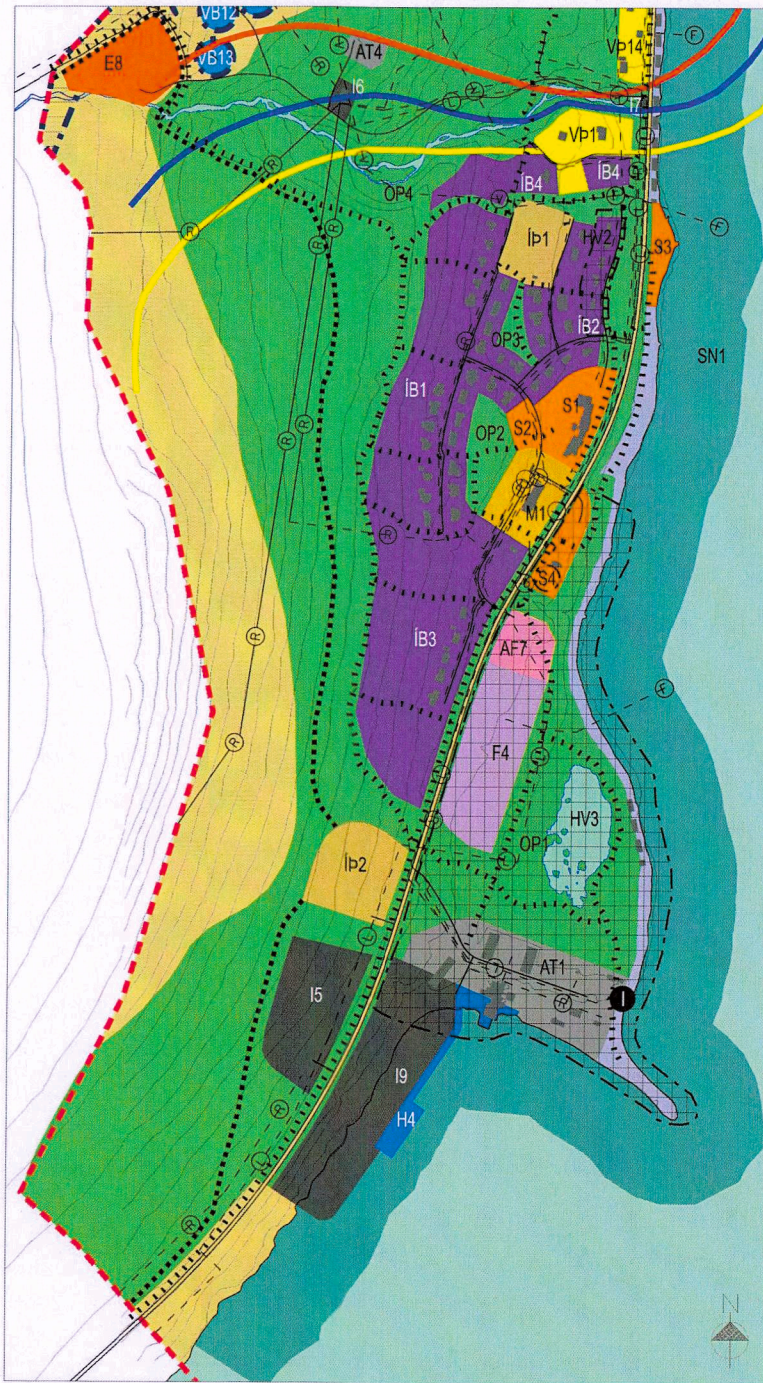


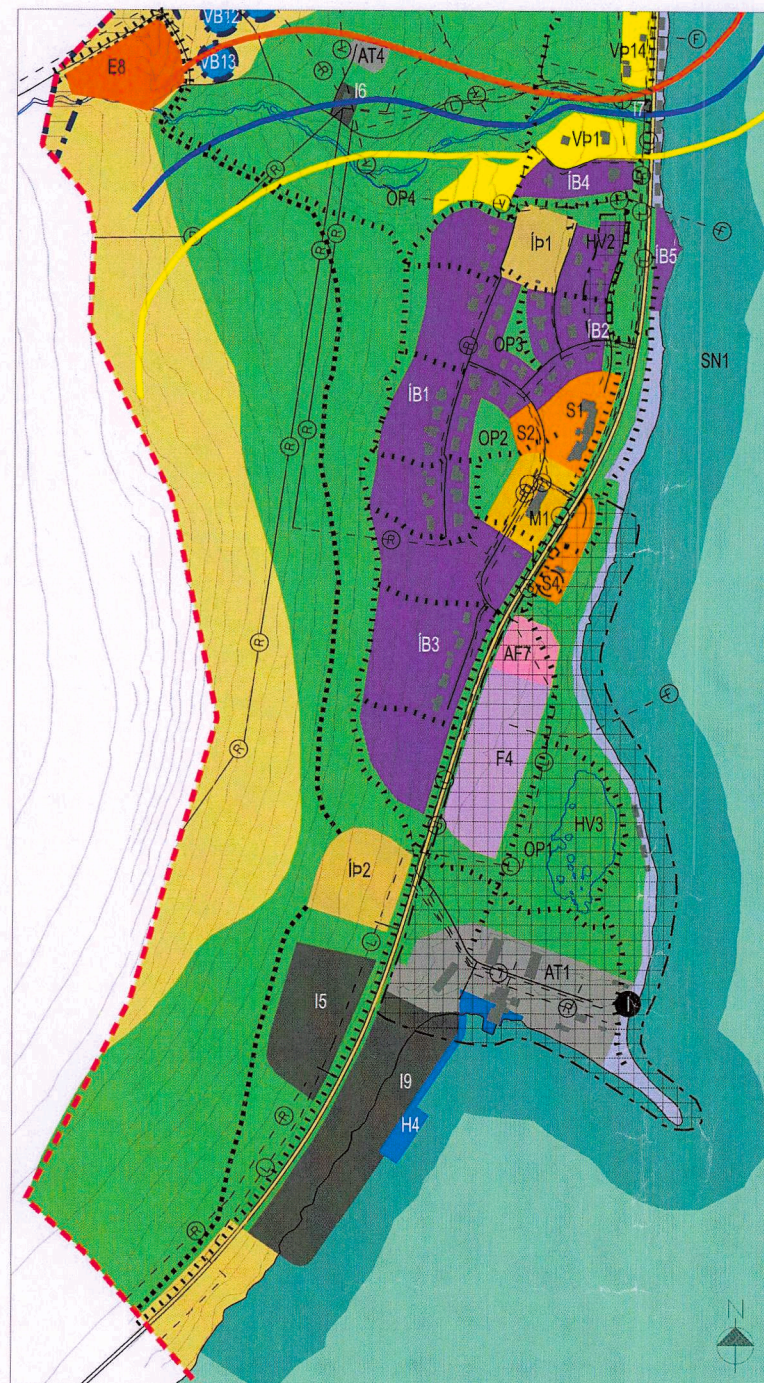


Breytt landnotkun innan Langeyrar, við Ákabúð og í Eyrardal



Gildandi skipulag

Hluti af þéttbýlisupprætti



Breytt skipulag

Hluti af þéttbýlisupprætti

SKÝRINGAR

- | | | | |
|----|--------------------------------------|-------|--|
| IB | Íbúðarbyggð (IB) | — | Jafnáhættulína v/ofanflóða, áhætta 3,0 af 10.000 á ári |
| M | Miðsvæði (M) | — | Jafnáhættulína v/ofanflóða, áhætta 1,0 af 10.000 á ári |
| VP | Verslun og þjónusta (VP) | — | Jafnáhættulína v/ofanflóða, áhætta 0,3 af 10.000 á ári |
| S | Samfélagsþjónusta (S) | — | Stofnvegir |
| AT | Athafnasvæði (AT) | — | Tengivegir |
| I | Iðnaðarsvæði (I) | • | Sendar |
| E | Efnistöku- og efnislosunarsvæði (E) | - - - | Gönguleiðir |
| H | Hafnir (H) | - - - | Reiðleiðir |
| F | Fristundabyggð (F) | - - - | Fráveita |
| AF | Afþreyingar- og ferðamannasvæði (AF) | - - - | Vatnsveita |
| IP | Íþróttasvæði (IP) | - - - | Rafveita |
| OP | Opin svæði (OP) | - - - | Rafveita í jörð |
| V | Vötn, ár og sjór (V) | - - - | Ljósleiðari |
| SN | Sérstök not haf- og vatnssvæða (SN) | - - - | Mörk þéttbýlis |
| ST | Strandsvæði (ST) | | |
| ÓB | Óbyggð svæði (ÓB) | | |
| VB | Vatnsból (VB) | | |
| HV | Hverfisvernd (HV) | | |

ÖNNUR SKIPULAGSGÖGN

Greinargerð. Breytt landnotkun innan Langeyrar, við Ákabúð og í Eyrardal. Breyting á Aðalskipulagi Súdavíkurhrepps 2018-2030. Dags. 6. apríl 2022.



SAMÞYKKTIR

Aðalskipulagsbreyting þessi sem fengið hefur meðferð skv. 1. mgr. 36. gr. skipulagslaga nr. 123/2010 var samþykkt í sveitarstjórn

Súdavíkurhrepps þann 12.08.2022

Afgreiðsla skipulagsins var auglýst þann _____

Aðalskipulagsbreyting þessi var staðfest af Skipulagsstofnun þann 16.09.2022



1:10.000