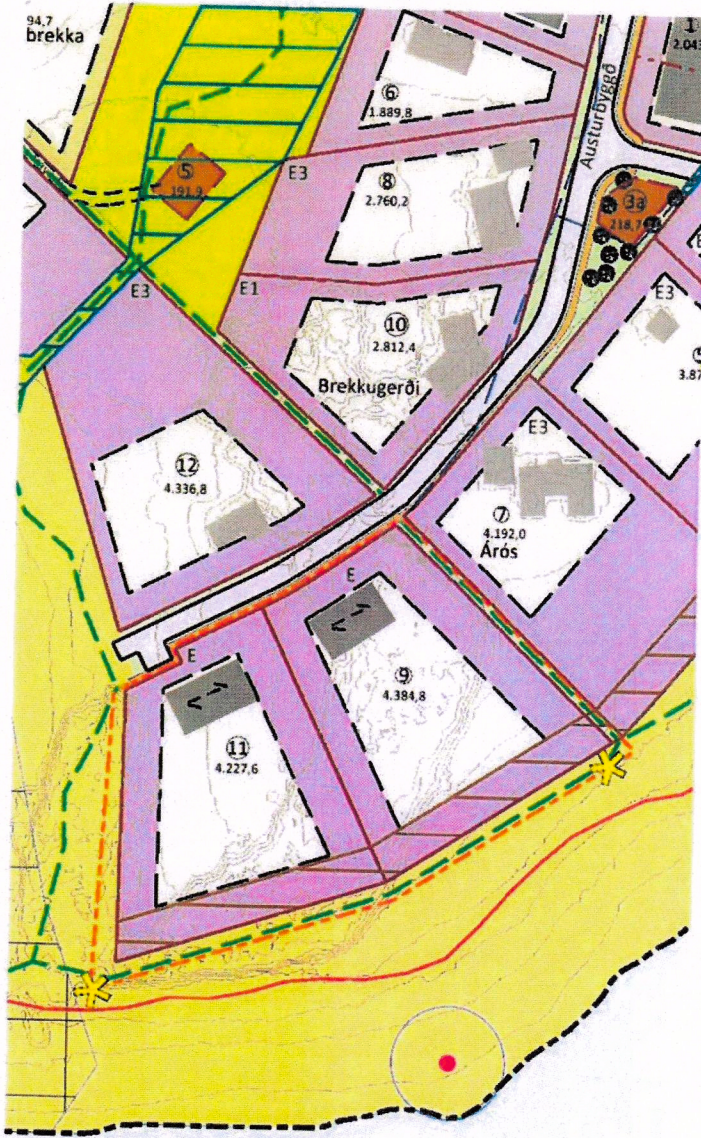


# Laugarás

## Breyting á deiliskipulagi þéttbýlis



Bláskógabyggð



BREYTTUR DEILISKIPULAGSUPPRÁTTUR

### Greinargerð

Gerð er breyting á afmörkun lóða nr. 9 og 11 við Austurbyggð. Í eldra deiliskipulagi náðu lóðirnar lengra til suðurs. Við vinnslu gildandi deiliskipulags var ákveðið að minnka þær og nýta trjágróður syðst á þeim fyrir útivistarstíg.

Nú hefur komið í ljós að búið var að heimila byggingu á lóð nr. 11 og að hún er utan lóðar, en innan lóðar og byggingareits m.v. eldra deiliskipulag. Lóðirnar eru því stækkaðar til suðurs til samræmis við það sem var í eldra deiliskipulagi, byggingareitur er stækkaður samsvarandi. Sett er kvóð um fráveitu syðst á lóðirnar, eins og aðrar lóðir við Austurbyggð sem snúa að Hvitá.

Stærðir lóða breytast eins og sýnt er á upprætti en skilmálar eru áfram þeir sömu. Legu útivistarstígs er breytt og hann færður út fyrir lóðirnar.

Að öðru leyti en því sem hér er greint frá gilda skilmálar deiliskipulags fyrir Laugarás sem staðfest var í B-deild Stjórnartíðinda 18. júlí 2023.



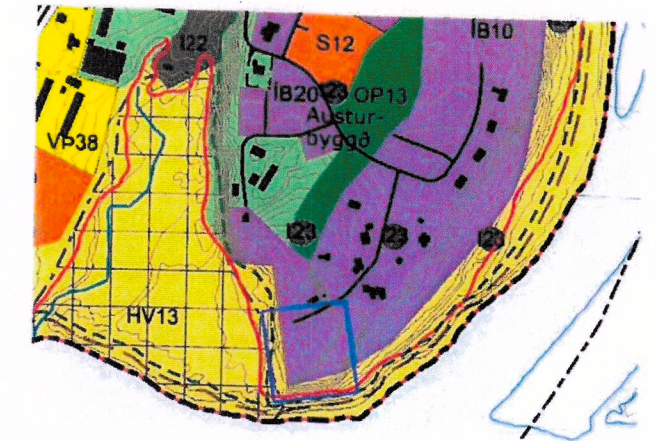
GILDANDI DEILISKIPULAGSUPPRÁTTUR

### Umhverfisáhrif

Áhrif af breytingunni eru metin óveruleg. Lóðirnar voru stærri í eldra deiliskipulagi og er verið að breyta þeim til baka.

### SKÝRINGAR

- Lóðamörk
- Lóðamörk innri, leiðbeinandi staðsetn
- Landbúnaðarlóðir
- Íbúðarlóðir
- Lónaðarlóðir
- Lóðir fyrir hesthús
- Útivistarsvæði / opið svæði
- Öbyggt svæði
- Byggingareitir
- Mænisstefna
- Ný hús, möguleg staðsetning
- Núverandi hús
- Lóðastærð í m<sup>2</sup>
- Lóð nr
- Trjágróður, til skýringar
- Götur
- Vegslóði
- Bilastæði, leiðbeinandi staðsetning
- Gangstétt
- Útivistarstigur, göngu-, reið- og reiðhjólaleið
- Útsýnis- og/eða áningarstaðir
- Útlinur fornminja
- Helgunarsvæði fornminja 15 m
- Hverfisverndarsvæði
- Hættusvæði/flóðasvæði
- Kvóð um ofanvatn
- Kvóð um fráveitu
- Þéttbýlismörk
- Skipulagsmörk breytingar
- Svæði sem breytist




ADALSKIPULAG BLÁSKÓGABYGGÐAR 2015-2017, MEÐ SÍÐARI BREYTINGUM

### SAMPYKKTIR

Deiliskipulagsbreyting þessi sem hlotið hefur málsmeðferð skv. 2. mgr. 43. gr. skipulagslaga nr. 123/2010 var samþykkt í skipulagsnefnd þann 08.11.2023 og í sveitarstjórn Bláskógabyggðar þann 15.11.2023

f.h. Bláskógabyggðar



Breytingin var staðfest í B-deild Stjórnartíðinda 06.12.2023



Laugarás  
Bláskógabyggð  
Deiliskipulagsbreyting

VERK:	BLADSTÆRÐ:	UNNIÐ:	RYNT:
103891-V01	A3	IS	AB
MÆLIKVARÐI:	DAGS:	DAGS BREYT:	
1:2000	31.10.2023	---	

SAMPYKKT:

### SKIPULAGSGÖGN OG KORTAGRUNNUR

Skipulagsgögn:

Deiliskipulagsuppráttur þessi með greinargerð

Kortagrunnur:

Skipulagsuppráttur er teiknaður í kortagrunni sveitarfélagsins.