

Aðalskipulag Akraness 2021-2033

SKÝRINGAR

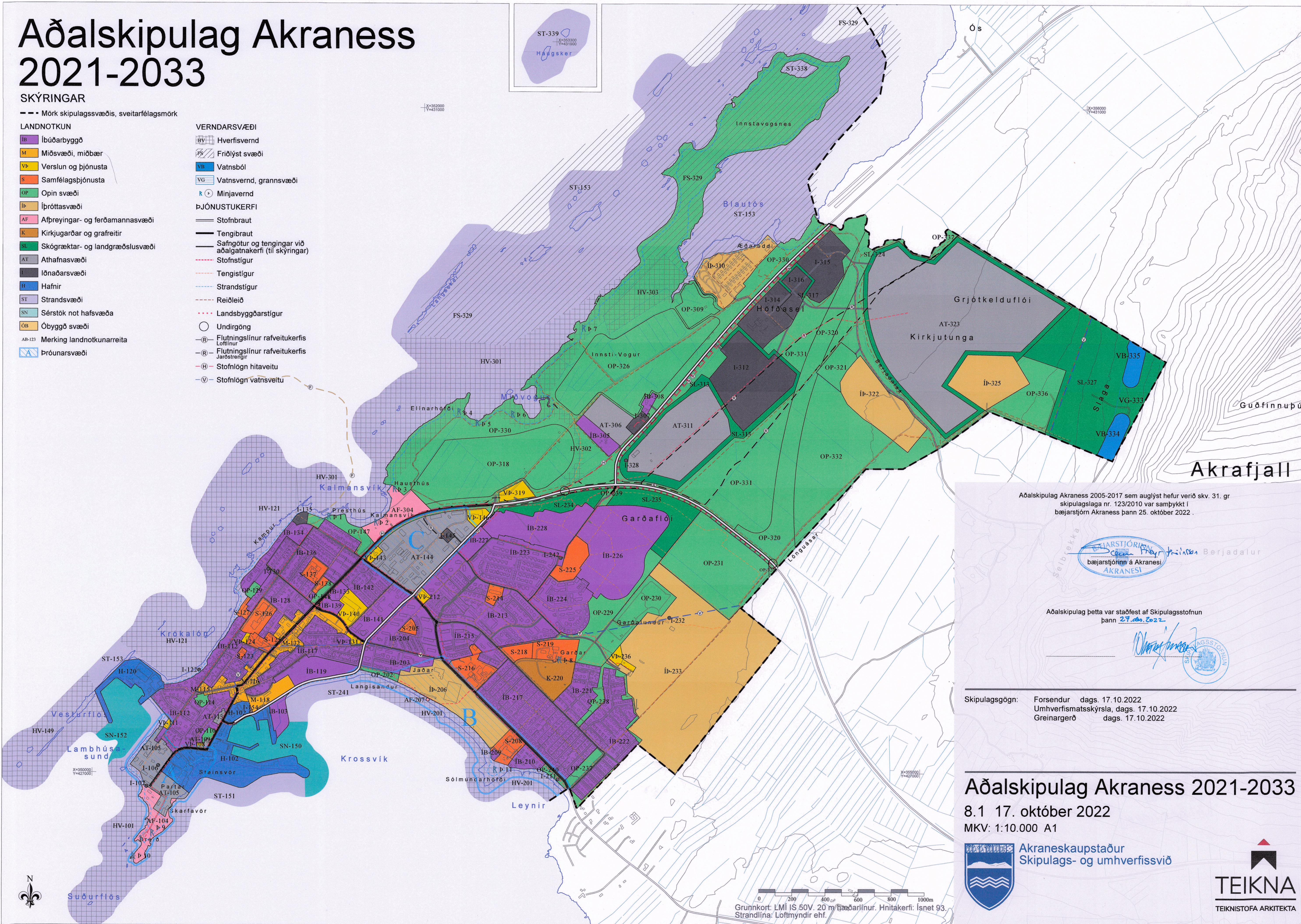
--- Mörk skipulagssvæðis, sveitarfélagsmörk

LANDNOTKUN

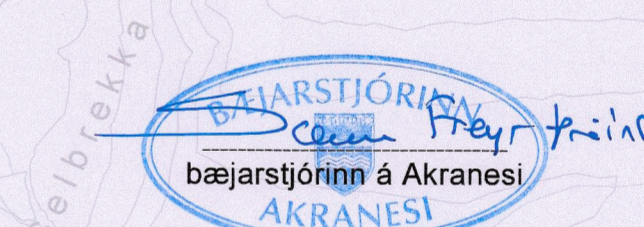
- IB Íbúðarbyggð
- M Miðsvæði, miðbær
- VP Verslun og þjónusta
- S Samfélagsþjónusta
- OP Opin svæði
- ÍÞ Íþróttasvæði
- AF Afbreytingar- og ferðamannasvæði
- K Kirkjugarðar og grafreitir
- SL Skógræktar- og landgræðslusvæði
- AT Athafnasvæði
- I Iðnaðarsvæði
- H Hafnir
- ST Strandsvæði
- SN Sérstök not hafsvæða
- ÓB Óbyggð svæði
- AB-123 Merking landnotkunarreit
- Prúnarsvæði

VERNDARSVÆÐI

- HVF Hverfisvernd
 - FS Friðlýst svæði
 - VB Vatnsból
 - VG Vatnsvernd, grannsvæði
 - R Minjavernd
- ### ÞJÓNUSTUKERFI
- Stofnbraut
 - Tengibraut
 - Safngötur og tengingar við aðalgaðnakerfi (til skýringar)
 - Stofnstígur
 - Tengistígur
 - Strandstígur
 - Reiðleið
 - Landsbyggðarstígur
 - Undirgöng
 - Flutningslínur rafveitukerfis loftlínur
 - Flutningslínur rafveitukerfis jarðstrengir
 - Stofnlögn hitaveitu
 - Stofnlögn vatnsveitu



Aðalskipulag Akraness 2005-2017 sem auglýst hefur verið skv. 31. gr skipulagslaga nr. 123/2010 var samþykkt í bæjarstjórn Akraness þann 25. október 2022.


 Þórunn Þórunnsson
 bærarstjórn Akraness
 AKRANESS

Aðalskipulag þetta var staðfest af Skipulagsstofnun þann 27.10.2022

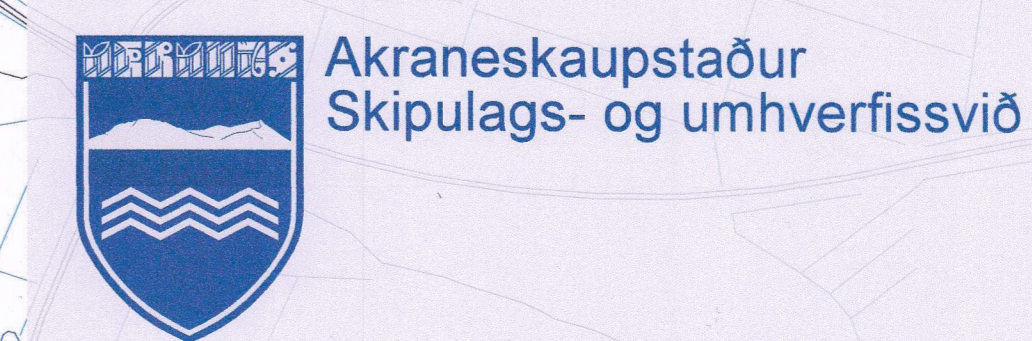

 SKIPLAGSSTOFNUN

Skipulagsgögn: Forsendur dags. 17.10.2022
 Umhverfismatskýrsla, dags. 17.10.2022
 Greinargerð dags. 17.10.2022

Aðalskipulag Akraness 2021-2033

8.1 17. október 2022

MKV: 1:10.000 A1



Grunnkort: LMI IS 50V. 20 m gæðarlínur. Hnitakerfi: Ísnet 93. Strandlína: Loftmyndir ehf.