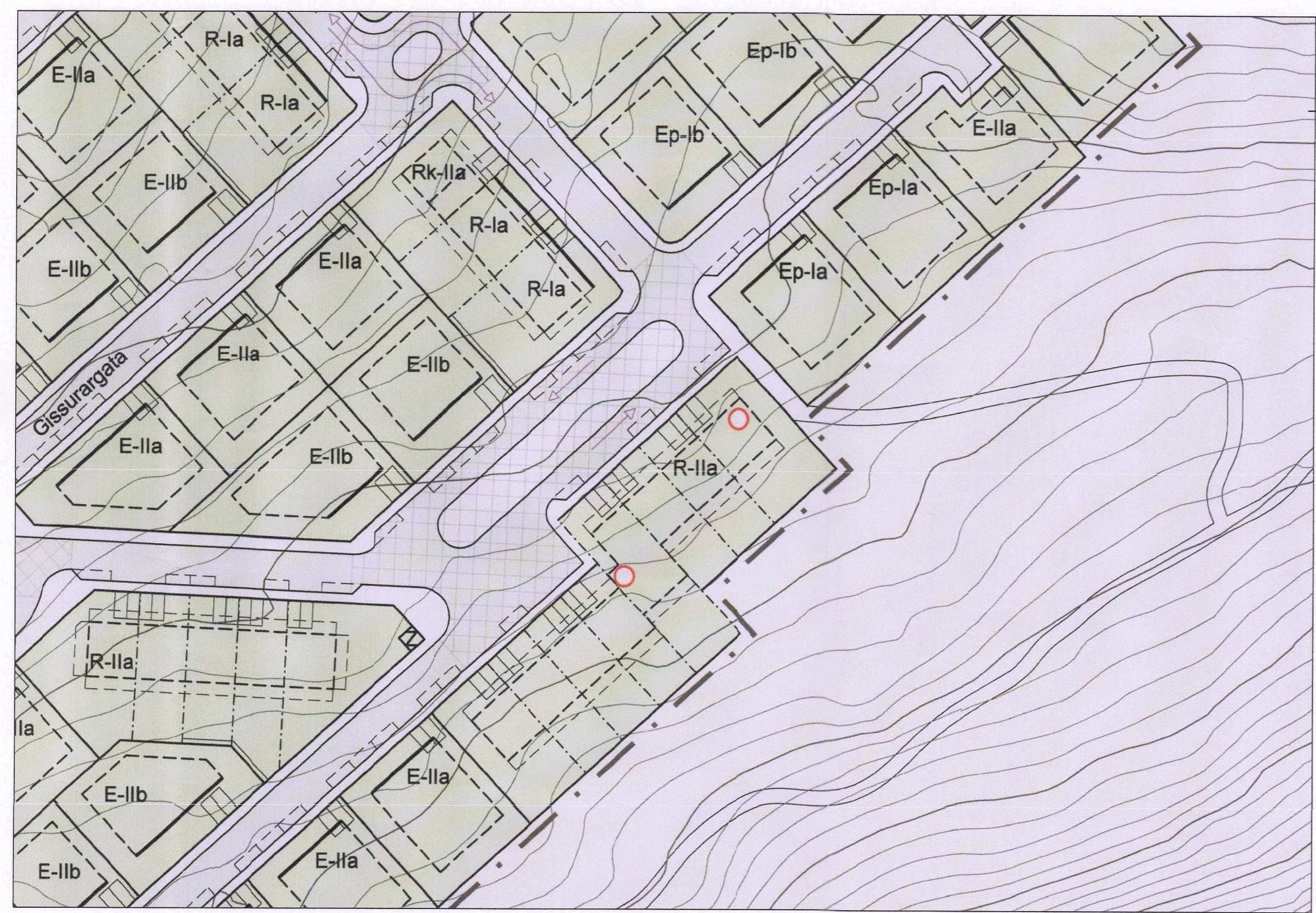


Breyting á deiliskipulagi Reynisvatnsás vegna Haukdælabrautar 94



1:1000

Hluti gildandi deiliskipulags, samþykkt 19.-05.-2017 og öðlaðist gildi 12.06.2017. Og sbr. uppdrátt og gildandi skilmála sem samþykktir voru 4. desember 2007

GREINAGERÐ

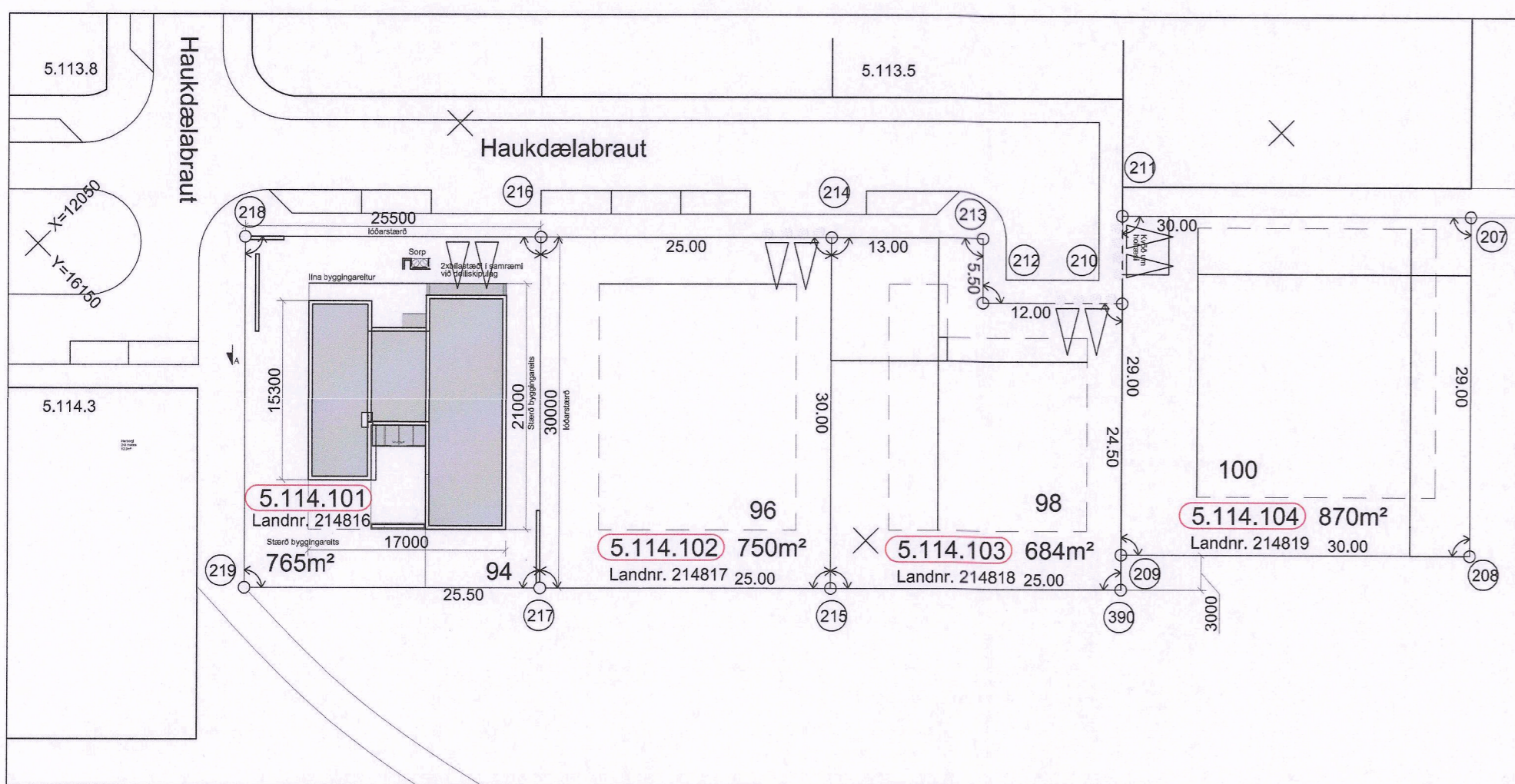
GILDANDI SKILMÁLAR:

Í gildi er deiliskipulag Reynisvatnsás, ásamt greinagerð og skilmálum samþykktum í borgarráði 04.-12. 2007 (með síðari breytingum).

KAFLI. 3.4 EINBÝLISHÚS Á PÖLLUM (EP-I) fyrir lóðina að Haukdælabraut 94.

GERÐ EP-IA Gerð Ep-Ia er einbýlishús á pöllum sunnan og vestan götu. Land hækkandi til suðurs eða vesturs. Ef hús er með hallandi þaki er hámarks mænishæð þess (H.M.) 6,5 m yfir (H) kóta aðkomuhæðar. Ef hús er með flötu þaki er hámarksveggshæð þess (H.V.) 4,0 m yfir (H) gólfkóta við viðkomandi húshlið.

3.5 NÝTINGARHLUTFALL Hámarksnýtingarhlutfall (heildargólfliður/lóðarstærð) á einbýlishúsalóðum er N: 0,5.



Afstöðumynd / Skýringarmynd (lóðarblað) núverandi lóðarstærð. 1:500



1:1000

Tillaga að breytingu á deiliskipulagi, 20.06.2022

Stækkun á lóð.

TILLAGA AÐ BREYTINGU Á DEILISKIPULAGI:

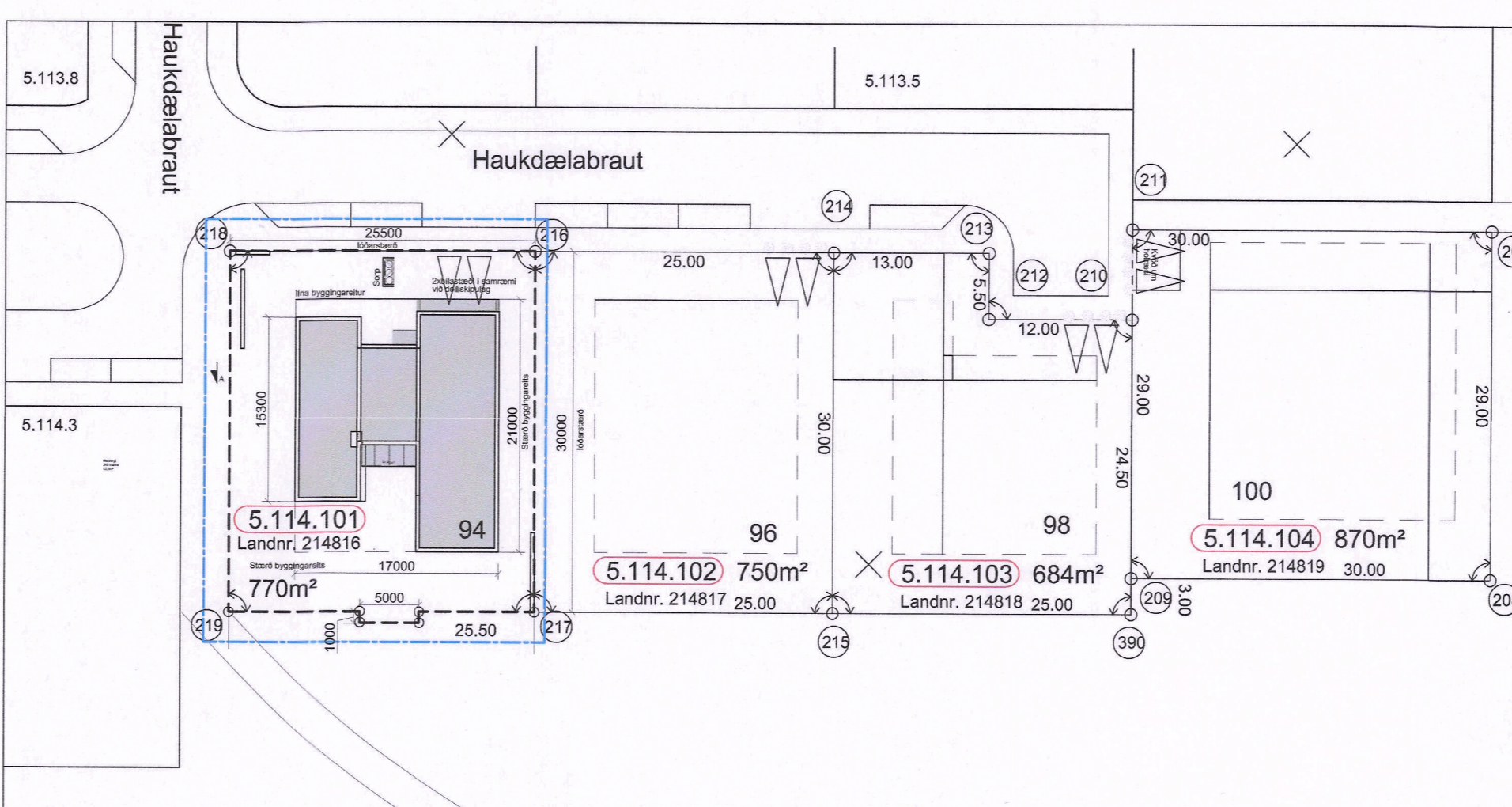
Breytingin á við um einbýlishús /einbýlishúsalóð Ep-Ia við Haukdælabraut 94. Á lóðinni er hús sem byggt var 2010 sbr. samþykktir aðaluppdrættir frá 2009.

Um er að ræða lítil. breytingu á lóðarstærð lóðarinnar til suðausturs. Breytingin fellst í því að lóðin er stækkuð um 5 m² og nær þar með utanumnúverandi pottasvæði á lóðinni. Allt annað er óbreytt.

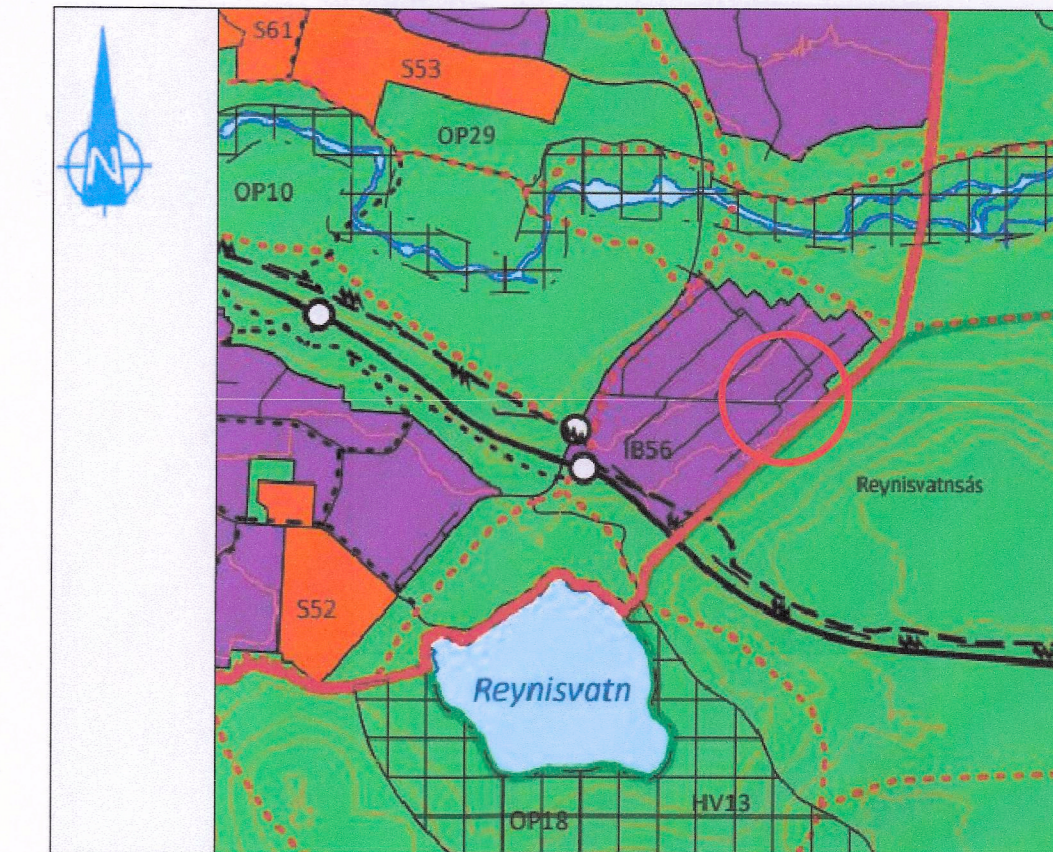
BREYTTIR SKILMÁLAR:

Lóðin að Haukdælabraut 94 er 765 m²
Lóðarstærð verður: 770 m²

Að öðru leiti gilda skilmálar sem samþ. voru 04. desember 2007. með síðari samþykktum breytingum frá 2017.



Afstöðumynd / Skýringarmynd (lóðarblað) breyting á lóðarstærð. 1:500



Aðalskipulag Reykjavíkur 2040

- Staðsetning á aðalskipulagi
- Afmörkun lóðar
- Afmörkun deiliskipulagsbreytingar

Skýringar.

- BIFREIÐASTÆÐI INNAN LÓÐAR OG FJÖLDI
- ÚTLÍNUR LÓÐA
- AFMÖRKUN LÓÐAHLUTA TIL EINKANOTA
- BINDANDI BYGGINGARLÍNA A.m.k. hluti húss standi í þessari línu.
- BYGGINGARREITUR
- BYGGINGARREITUR FYRIR ÚTBYGGINGAR VÍÐ MEGINHÚSFORM
- KENNILEITI Á BYGGINGUM Sjá skipulags- og byggingarskilmála
- KVÖÐ UM GARÐAÁÐGengi
- GATA
- GANGSTÉTT / GÖNGUSTIGUR
- Breytt afmörkun lóðarhluta til einkanota.
- Afmörkun dýptar meginforms.

Deiliskipulagsbreyting þessi sem hefur fengið meðferð í samræmi við ákvæði 2. mgr. 43. gr. skipulags- og byggingalaga nr. 123 / 2010 var samþykkt á

emb. afg. f. skipulagsfulltrúa

þann 15. september 2022

Tillagan var grenndarkynnt frá 18. ágúst 2022 með athugasemdafresti til 9. september 2022

Auglýsing um gildistöku breytingarinnar var birt í B-deild Stjórnartíðinda þann 10. nóvember 2022.

Björn Ástheim
Björn Ástheim
Björn Ástheim

Haukdælabraut 94
Deiliskipulagsbreyting

maðliverdi 1:1000 / 1:500
teiknað HS
dagaþing 20.08.22

EON
arkitektar
Smíðartorg 3
210 Kópavogur
Sími: 511-5080
Hilma Sveinsdóttir
Hilma Sveinsdóttir arkitekt

GSM: hédís: 899-3993
gunnar: 899-0089
E-mail: gunnar.amason@eon-architecture.com
dís@eon.is

DEILISKIPULAGSBREYTING

Ó átt og áttum tölur, að hluta eða í heild, er háð skillegri leyfi höfundar.

verk nr. 190
teikning nr. 01.01
nr. í seti 1/1