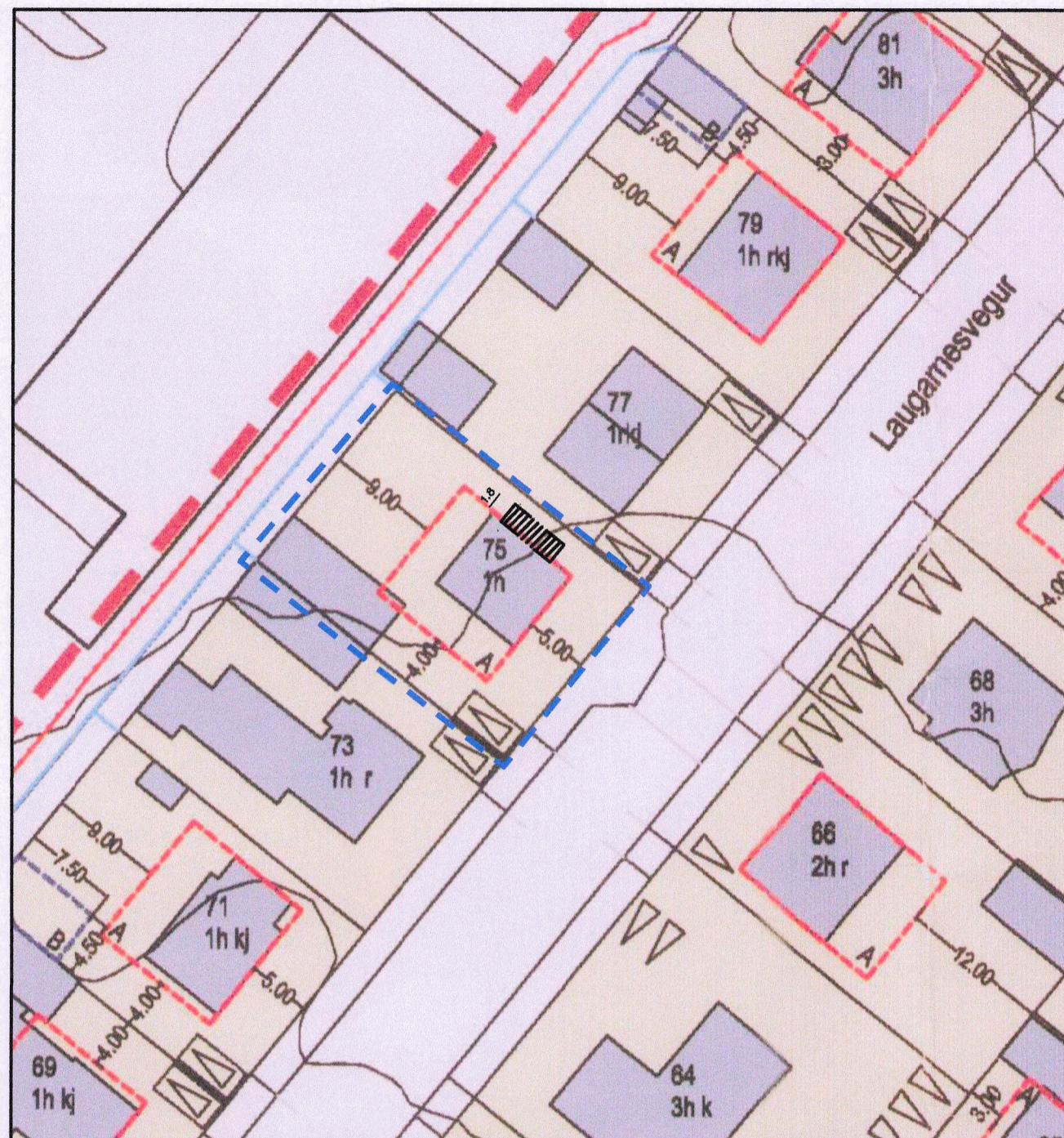


Deiliskipulag Teigahverfis, norðan Sundlaugarvegjar
Breyting vegna Laugarnesvegjar 75



Gildandi deiliskipulag, Teigar - norðan Sundlaugarvegjar
Samþykkt í skipulags og byggingarnefnd 10-01 2014
Gildistaka auglýst í B-deild Stjórnartíðinda 2014
1:500

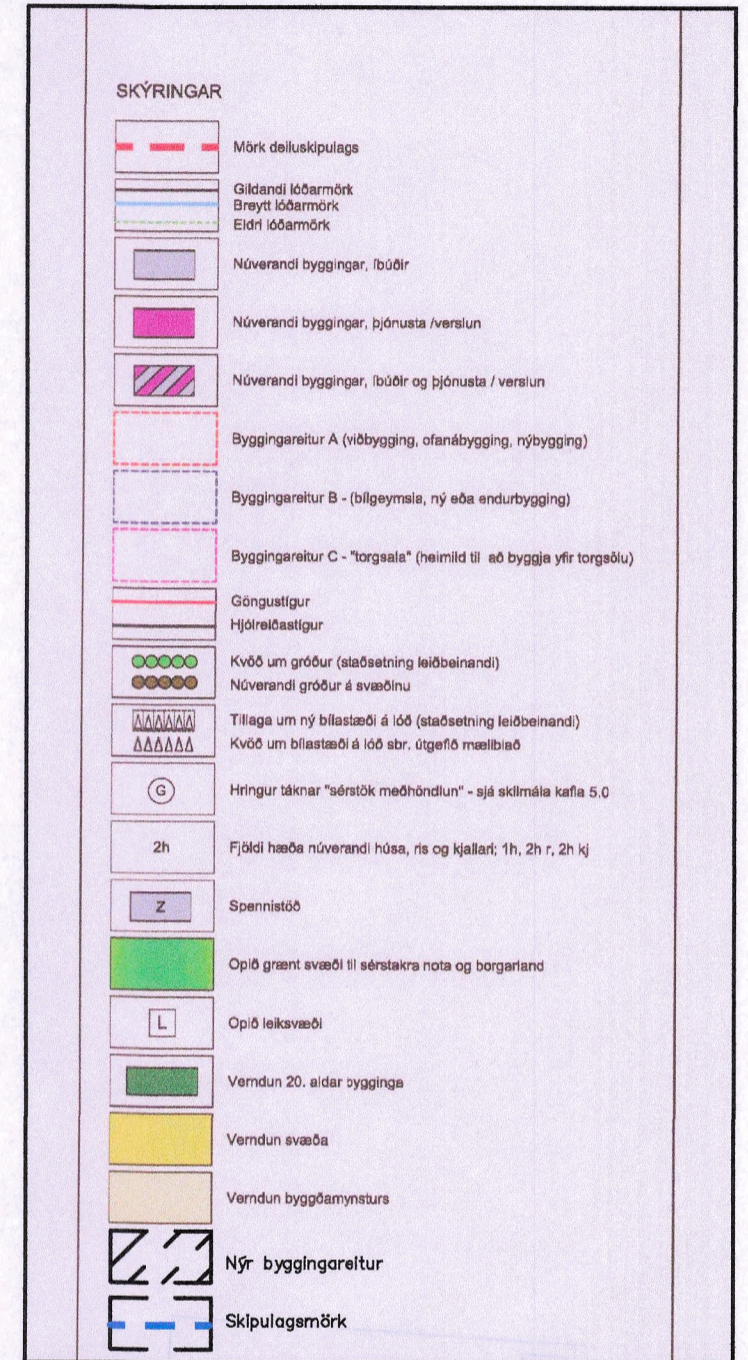


Eftir breytingu
Greinargerð:
Breyting á gildandi deiliskipulagi nær til lóðarinnar nr. 75 við Laugarnesvegjar.
1:500

Gildandi deiliskipulag:
Á staðgreinareit nr. 1.346.0 og 1.347.0 Teigar - norðan Sundlaugarvegjar, er í gildi deiliskipulag sem samþykkt var í skipulags og byggingarnefnd þ 10-01 2014.
Breytingar sem gerðar eru á gildandi deiliskipulagi:
Byggingareitur á Laugarnesvegi 75 stækkar út fyrir útitróppur á norðurhlíð. Heimilt verður að byggja anddyri fyrir fyrstu hæð yfir tröppur, með flóttasvölum ofaná. Ekki verður heimilt að byggja tvær hæðir ofan á tröppur, eins og leyft er á núverandi byggingareit.
Að öðru leyti gildir á reitnum deiliskipulag, greinargerð og uppráttur sem tilgreint er hér á undan.



Aðalskipulag reykjavíkur 2040

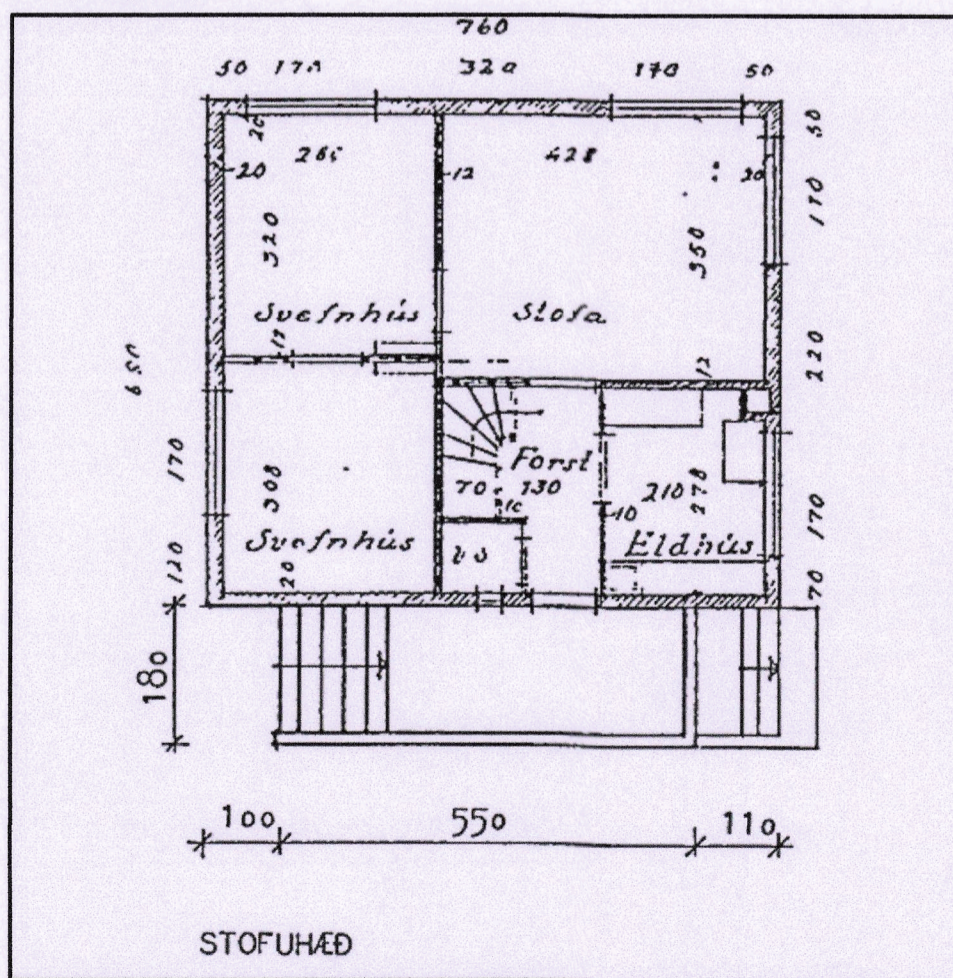


Deiliskipulagsbreyting þessi, sem fengið hefur málsmeðferð í samræmi við 2. mgr. 43. gr. sbr. 1. mgr. 44. gr. skipulagslaga nr. 123/2010 var samþykkt í/á [embættisráði skipulagsmála](#) þann [22.04.2022](#)
Tillagan var grenndarkynnt frá [15.03.2022](#) með athugasemdafresti til [12.04.2022](#)

Auglýsing um gildistöku breytingarinnar var birt í B-deild Stjórnartíðinda þann [02.06.2022](#)



Skýringarmynd



Grunnmynd af núverandi húsi, er sýnir tröppur sem byggingareitur stækkar út fyrir.

Verkefni Teigar, norðan Sundlaugarvegjar Breyting vegna Laugarnesvegjar 75		Verk nr. 21-13 Dagsetning 03-11 2021
Hannað. <i>Vígfús HA</i> Vígús Halldórsson	Teiknað. Vígús Halldórsson	Kvarði. 1:500
Vígús Halldórsson BFI Heiðarbrún 16, 810 Hveragerði S:8984908 / vigfus.h@internet.is		Teikning nr. A-1