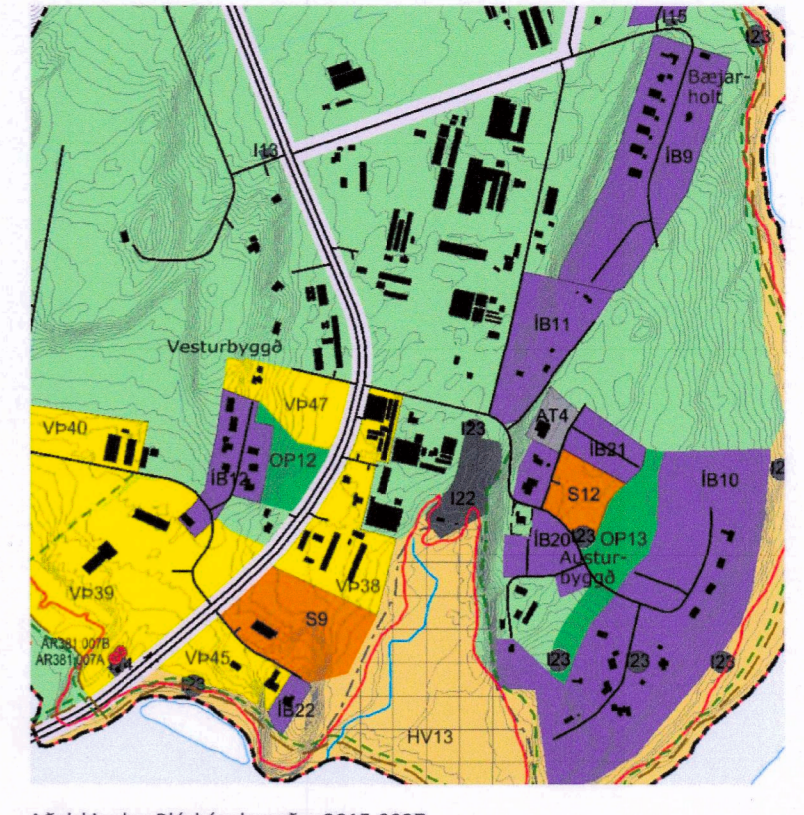


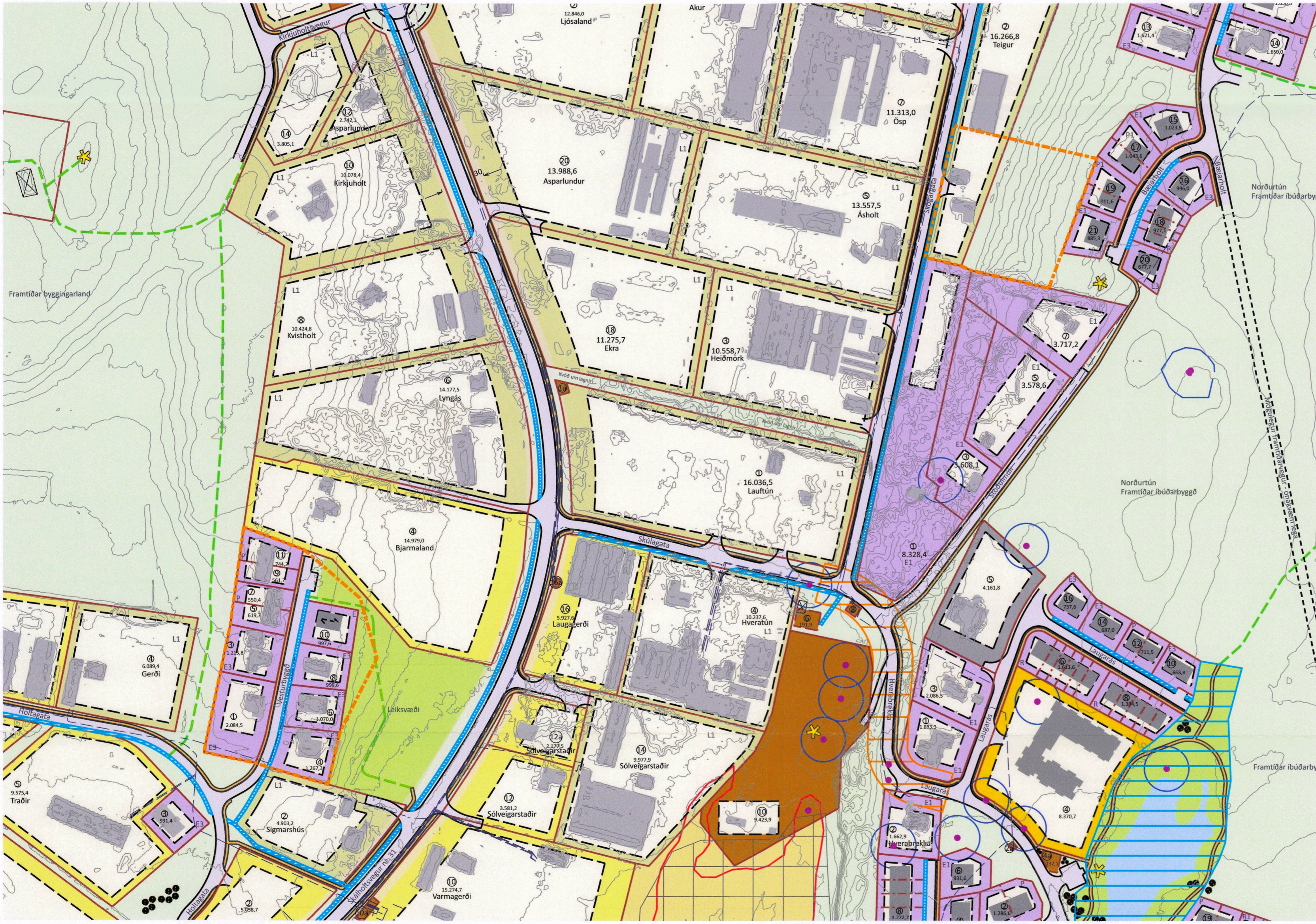


Breytt deiliskipulag



Aðalskipulag Bláskógabyggðar 2015-2027

- SKÝRINGAR**
- Lóðamörk
  - Lóðamörk innri, leiðbeinandi staðsetn.
  - Landbúnaðarlóðir
  - Íbúðarlóðir
  - Verslunar- og þjónustulóðir
  - Stofnanalóðir
  - Athafnalóðir
  - Iðnaðarlóðir
  - Lóðir fyrir hesthús
  - Útivistarsvæði / opið svæði
  - Landbúnaðarsvæði/beitland
  - Óbyggt svæði
  - Byggingareitir
  - Mænisstefna
  - Ný hús, möguleg staðsetning
  - Núverandi hús
  - Hús sem verður fjarlægð
  - 2.037,7 Lóðastærð í m<sup>2</sup>
  - Lóð nr
  - Manir, til skýringar
  - Trjágróður, til skýringar
  - Varúðarsvæði
  - Götur
  - Vegslóði
  - Helgunarsvæði Skálholtsvegur
  - Bilastæði, leiðbeinandi staðsetning
  - Gangstétt
  - Útivistarstígur, göngu-, reið- og reiðhjólaleið
  - Reiðleið
  - ✦ Útsýnis- og/eða áningarstaðir
  - ✦ Lækur / skurðir
  - ✦ Útlínur forminja
  - Helgunarsvæði forminja 15 m
  - Hverfisverndarsvæði
  - Hættusvæði/flóðarsvæði
  - Rafstrengur
  - Kvöð um ofanvatn
  - Kvöð um endurbætur á Hverabrekku
  - Kvöð um fráveitu
  - Mögulegt hringtorg
  - Undirgöng
  - Svæði deiliskipulagsbreytingar




Gildandi deiliskipulag

**SAMÞYKKTIR**  
 Deiliskipulag þetta, sem kynnt hefur verið skv. 2. mgr. 43. gr. skipulagslaga nr. 123/2010 var samþykkt í sveitarstjórn Bláskógabyggðar þann 16.10.2024  
 Birt í B-deild 13.01.2025

f.h. Bláskógabyggðar

**SKIPULAGSGÖGN OG KORTAGRUNNUR**  
 Skipulagsgögn fyrir svæðið eru þessi:  
 - Gildandi og breytt deiliskipulagsuppráttur 1:2000  
 - Greinargerð með forsendum og umhverfismatsskýrslu

**Kortagrunnur:**  
 Skipulagsuppráttur er teiknaður í kortagrunni sveitarfélagsins.



Laugarás  
 Bláskógabyggð  
 Breyting deiliskipulags - Vesturbyggð og Teigur

VERK:	BLADSTÆRÐ:	UNNIÐ:	RÝNT:
110525	A1	IS/SOS	SOS
MÆLIKVARÐI:	DAGS:	DAGS.BREYTT:	
1:2000	24.10.2024	---	

SAMÞYKKT: