

Hluti gildandi deiliskipulags Skúlagötusvæðis, staðfest 13. maí 1986 mkv.: 1:1.000

GREINARGERÐ

Inngangur

Vegna fyrirhugaðra framkvæmda umhverfis Hlemm þarf að koma fyrir tímabundinni skiptistöð fyrir Strætó og starfsmannaáðstaðu fyrir starfsmenn Strætó við Skúlagötu. Tímabundin skiptistöð verður staðsett á mót við Skúlagötu 10 og Klapparstíg 1-3. Í Aðalskipulagi Reykjavíkur 2040 er breytingarsvæðið innan miðvæðis M1b – blönduð miðborgarbyggð. Deiliskipulagsbreyting samræmist stefnu aðalskipulags. Samkvæmt gildandi deiliskipulagi Skúlagötusvæðis er á breytingarsvæðinu gert ráð fyrir svæði fyrir bílastæði ásamt hjóótálma meðfram Sæbraut en austan við bílastæðin er afmarkaðir tveir byggingarreitur fyrir þjónustu. Ekki hefur verið byggt á byggingareitunum. Á breytingarsvæðinu eru bílastæði og grasi vaxin hjólmön meðfram Sæbraut.

Breyting á deiliskipulagi - tímabundin skiptistöð Strætó


Í tillögu að breytingu eru byggingarreitur fyrir þjónustu felldir út. Afmarkað er svæði fyrir skiptistöð Strætó þar sem komið verður fyrir biðstöðvum ásamt strætóskýlum. Afmarkaður er byggingareitur fyrir aðstöðuhús starfsmanna Strætó. Aðstöðuhúsið verður gámahús á einni hæð, allt að 3 m á hæð og allt að 30 m² að gólfleti.

Frágangur

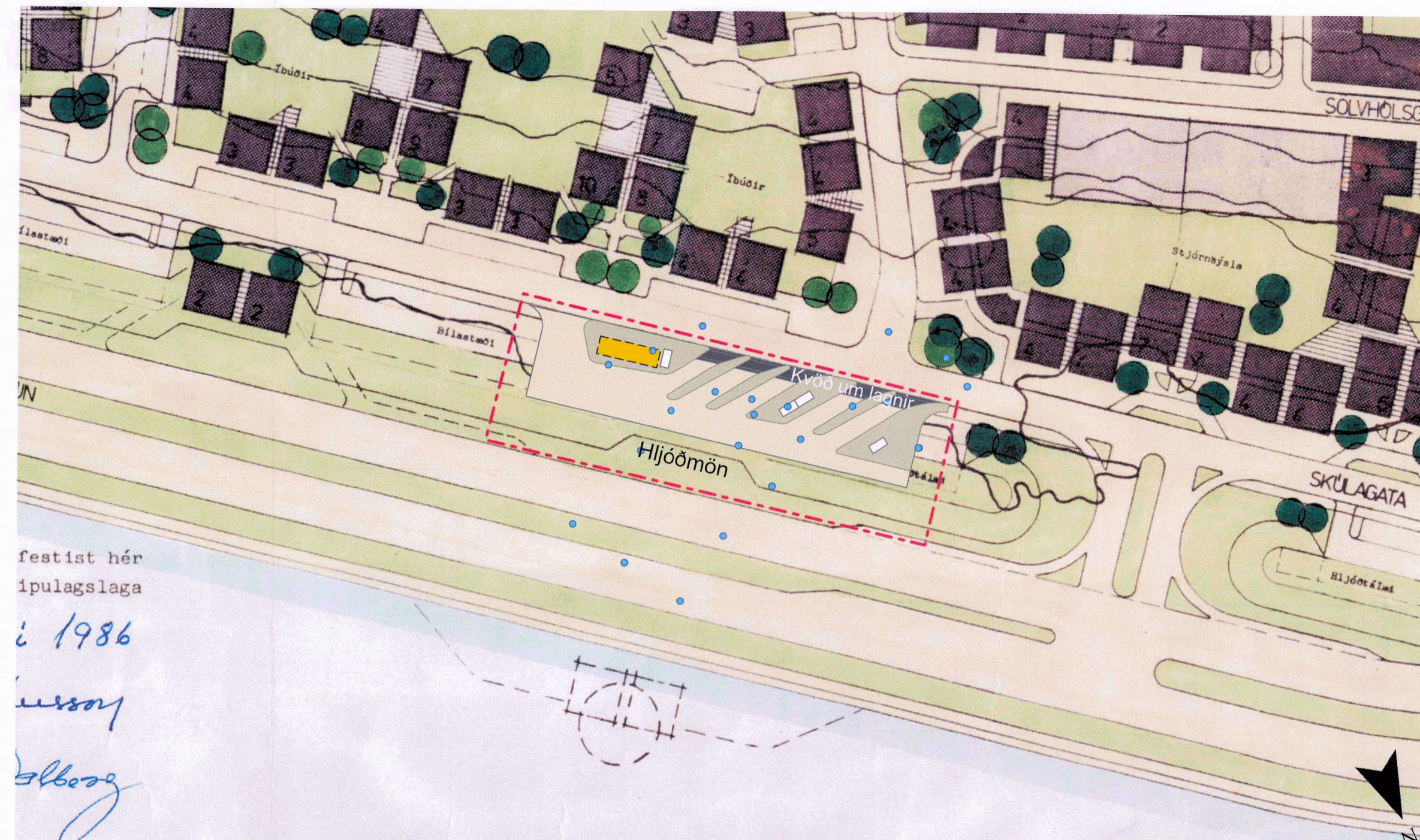
Vanda skal yfirborðsfrágang svæðis skiptistöðvar - gangstétta, strætóbiðstöðva og gróðurs umhverfis skiptistöð og á hjólmön við Sæbraut. Æskilegt er að gegndræpt yfirborð verði nýtt þar sem hægt er á reitnum.

Kvóð um lagnaleiðir

Meðfram svæðinu norðanmegin og sunnamegin er kvóð um veitulagnir fyrir heitt og kalt vatn, fráveitu, rafmagn og gagnaveitu. Hafa skal samráð við Veitur á hönnunarstigi varðandi upplýsingar um áform og tímasetningar svo hægt sé að gera viðeigandi ráðstafanir.



Skýringarmynd, núverandi ástand mkv.: 1:1.000



Deiliskipulagsbreyting – skiptistöð fyrir Strætó og starfsmannaáðstaða á mót við gatnamót Skúlagötu nr. 10 og Klapparstíg nr. 1-3. mkv.: 1:1.000

Menningarminjar

Á deiliskipulagssvæðinu er að finna minjar um útgerð frá 19. öld og 20. öld. Minjarnar á svæðinu eru friðaðar (80/2012). Leita skal til Minjastofnunar Íslands með framkvæmdir á svæðinu. Framkvæmdaðili skal fá fornleifafræðing til þess að hafa framkvæmdaefirlit með þeim framkvæmdum sem hafa jarðrask í för með sér. Á þetta einnig við jarðvegsframkvæmdir utan við skipulagsmörk. Ef komið er niður á minjar af því tagi að fornleifafræðingur telur ástæðu til þess að stöðva framkvæmd, ber að hafa samband við Minjastofnun varðandi framhald verksins.

Að öðru leyti gilda skilmálar samþykks deiliskipulags.

Umhverfisáhrif


Jákvæð áhrif

Áætlunin er mikilvægur liður í að byggja upp hágvæða almenningssamgöngukerfi á höfuðborgarsvæðinu og hefur þar með jákvæð áhrif á ferðamatavala og mynstur. Áætlunin eykur og tryggir aðgengi fólks að almenningssamgöngum meðan uppbyggingu Borgarínu stendur yfir.

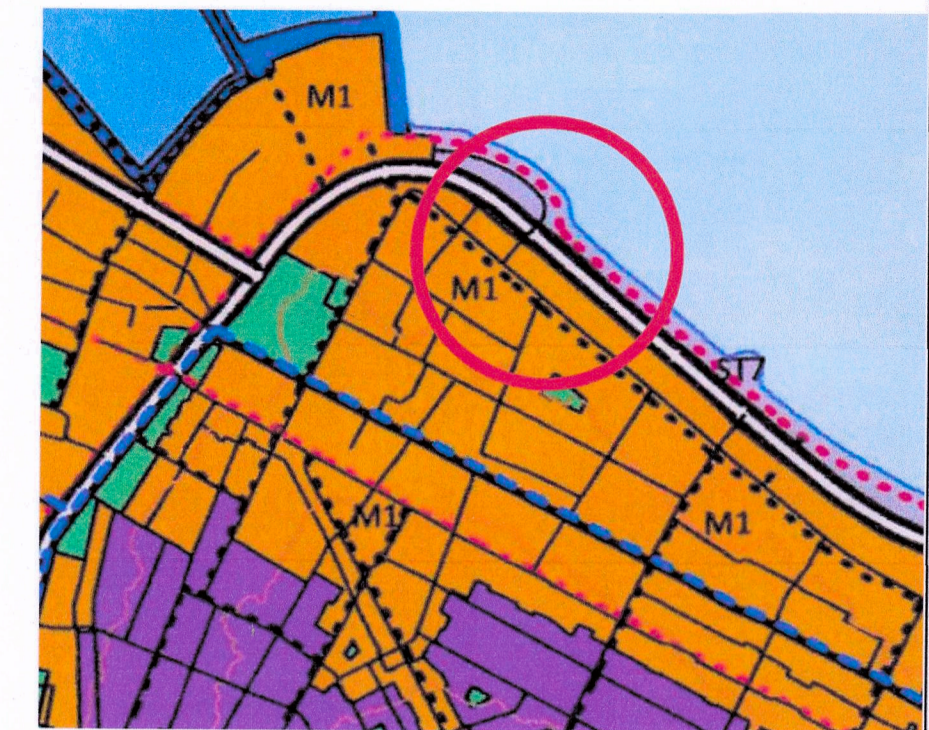
Neikvæð áhrif

Gera má ráð fyrir tímabundnu ónáði meðan á uppbyggingu stendur. Umferðarmagn og hávaði á Skúlagötu eykst samhliða akstri Strætó, en þó ekki umfram það sem eðlilegt getur talist í þéttbýli.

Upplærð var breytt þann 11. janúar 2024 og 15. mars 2024 eftir auglýsingu. Bætt var inn skýrari skilmálum um framkvæmdaefirlit fornleifafræðings vegna skráðra minja og samráð við Veitur um hönnun og tímasetningu framkvæmda ásamt umhverfisáhrifum.



Skýringarmynd, möguleg útfærsla mkv.: 1:1.000



Úr Aðalskipulagi Reykjavíkur 2040. Ekki í kvarða

SKÝRINGAR

- Skíplagsmörk
- Byggingarreitur
- Starfsmannaáðstaða
- Strætóskýli
- Skráðar fornleifar
- Hellur
- Gangstétt

- Nýbyggingar
- Endurbýggingarréttur
- Óbreytt
- Óbreytt, með fyrirvara um byggingarframkvæmdir við Þjóðleikhús
- Götur
- Gangstígar
- Sjór
- Opin svæði
- Grænnjarvöllur, hugsanleg staðsetning dagvistar- og skólalóða

Deiliskipulagsbreyting þessi sem fengið hefur meðferð í samræmi við ákvæði 1. mgr. 43. gr.

skipulagslaga nr. 123/2010 var samþykkt í

umhverfis- og skipulagsráði

þann 17. janúar 2024 og i borgaráði

þann 25. janúar 2024.

Tillagan var auglýst frá 2. nóvember 20 23

með athugasemdafrest til 14. desember 20 23

Auglýsing um gildistöku breytingarinnar var birt í B-deild

Stjórnartíðinda þann 21. mars 2024



Skipulagsgögn: Fylgir upprætti aðskilin greinargerð. Kortagrunnar: Heimild fyrir þeim grunnum og gögnum sem notuð eru fyrir uppráttinn. Hnitakerfi: [ISN93]. Kvarði: 1:1.000 [A1].

Breyting Dags. Tilefni Skipulag

VSÓ RÁDGGJÖF

Telning: 22593_DSK_T_U_03 Dags: 28.09.2023

Skipulag: VV Yfir: HTT

UNNIÐ FYRIR:
REYKJAVÍKURBORG