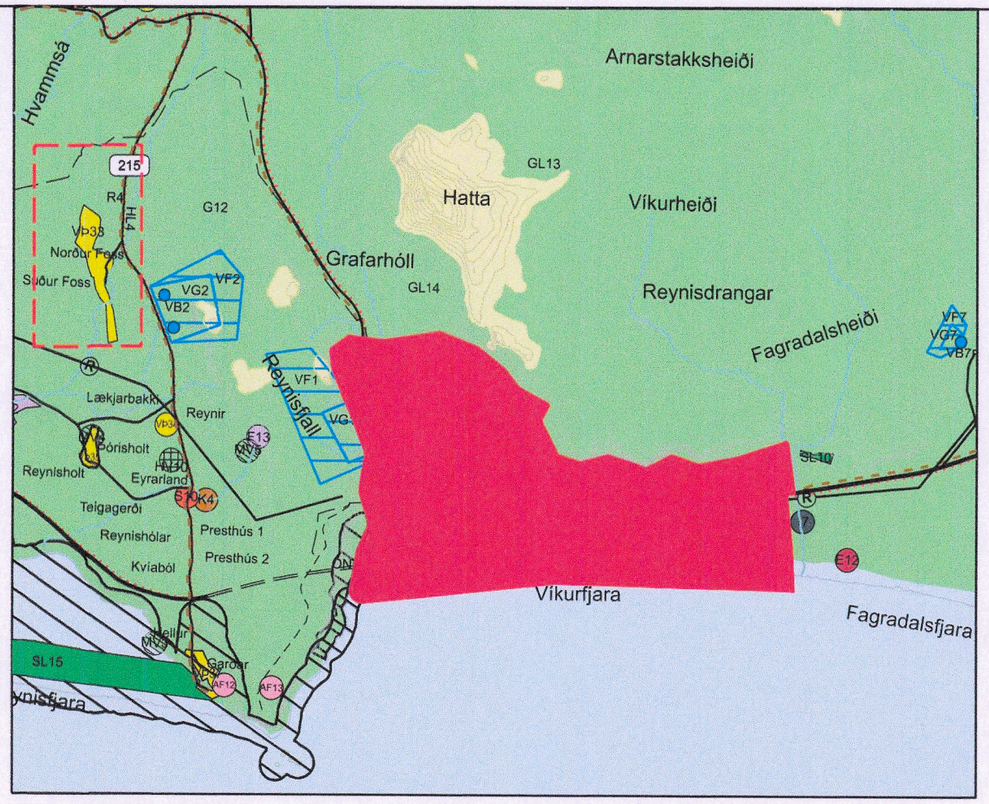

Gildandi aðalskipulag Mýrdalshrepps 2021-2033, samþykkt. 05.07.2023. Mkv. 1:50.000

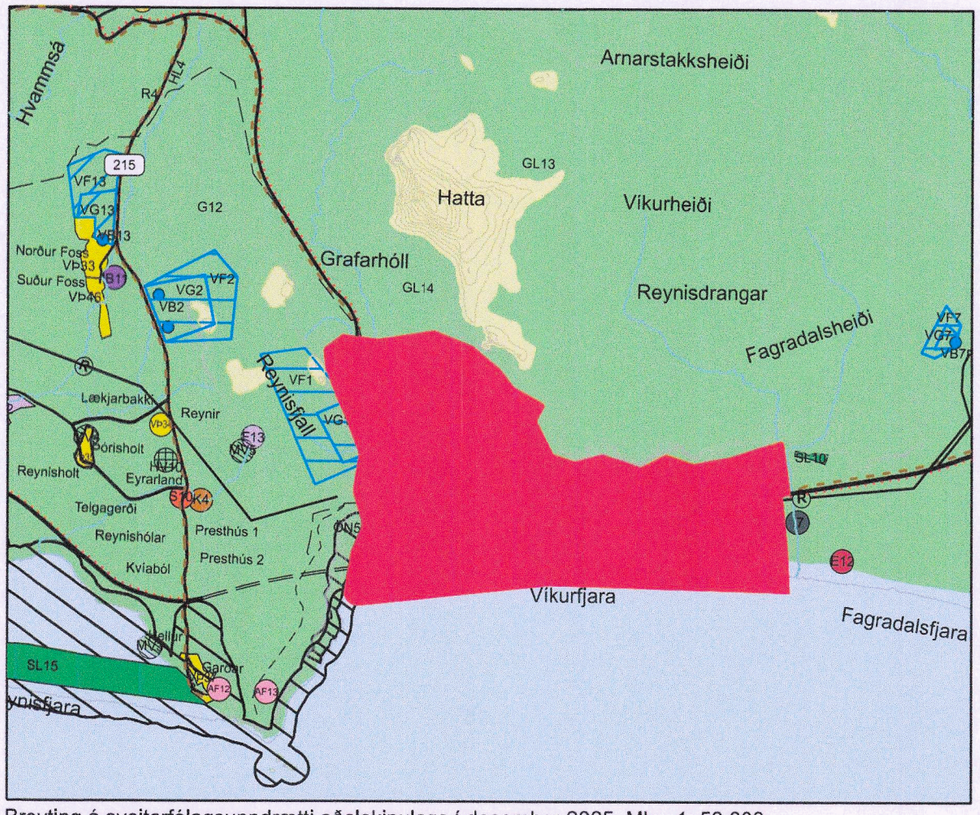

Breyting á sveitarfélagsuppdrætti aðalskipulags í desember 2025. Mkv. 1: 50.000

Skýringar

- Landbúnaðarsvæði L1-L4 (<300m y.s.)
- Óbyggð svæði (>300m y.s., afréttalönd og jöklar)
- Bæjarnafn Býli
- Þéttbýlissvæði - Vík í Mýrdal
- ÍB Íbúðarbyggð (ÍB)
- M Miðsvæði (M)
- VÞ Verslun og þjónusta (VÞ)
- S Samfélagsþjónusta (S)
- AT Athafnarsvæði (AT)
- I Iðnaðarsvæði (I)
- E Efnistöku- og efnislosunarsvæði (E)
- F Frístundarbyggð (F)
- AF Afþreyingar- og ferðamannasvæði (AF)
- ÍÞ Íþróttasvæði (ÍÞ)
- K Kirkjugarðar og grafreitir (K)
- OP Opið svæði (OP)
- SL Skógræktar- og landgræðslusvæði (SL)
- V Vötn, ár og sjór (V)
- VH Veitur og helgunarsvæði (VH)
- Friðlýst svæði skv. náttúruverndarlögum (FS)
- Önnur náttúruvernd (ÖN)
- HV Hverfisvernd vegna náttúru- og menningarminja (HV)
- Friðlýstar fornleifar skv. lögum um menningarminjar
- VG VB VF Vatnsverndarsvæði I, brunnsvæði, grann- og fjarsvæði (VB,VG, VF)
- R Háspennulínur 132 kV - Ofan/neðanjarðar
- Raflínur 11kV til skýringar
- L Ljósleiðari - Ofan/neðanjarðar
- Fjarskiptamöstur
- Stofnvegur með veghelgunarsvæði
- Tengivegir
- Aðrir vegir, einvörðungu til skýringar
- Veggöng
- GL Gönguleiðir/fornar þjóðleiðir í dreifbýli (að hluta varðaðar)
- GL/HL Göngu- og/eða hjólaleiðir
- Reiðleiðir (til skýringar)
- Undirgöng - leiðbeinandi staðsetning
- Flugvöllur/flugbraut
- Varnargarðar
- Afmörkun breytingar

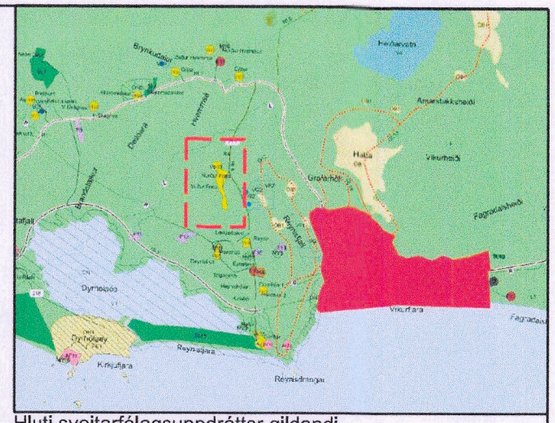

Hluti sveitarfélagsuppdráttar gildandi aðalskipulags Mýrdalshrepps 2021-2033.

Aðalskipulagsbreyting þessi sem auglýst hefur verið skv. 31. gr. skipulagslaga nr. 123/2010 var samþykkt í sveitarstjórn þann 18. september 2025

Aðalskipulagsbreytingin var staðfest af Skipulagsstofnun þann 30. janúar 2026

Auglýsing um gildistöku aðalskipulagsbreytingar var birt í B-deild Stjórnartíðinda þann _____.

F.h. Sveitarfélagsins Mýrdalshrepps

MÝRDALSHREPPUR SVEITARSTJÓRI

Uppdrætti þessum fylgir greinargerð dags. 2.desember 2024, br. 26.08.2025.

BR.	DAGS.	BREYTING	TEIKN.

MÝRDALSHREPPUR
Austurvegur 17, 870 Vík, S 487 1200

LANDMÓTUN
Landmótun sf. teiknistofa landslagsarkitekta
Hamraborg 12, 200 Kópavogur
s: 575 5300 kt. 561204-2760
netf: landmotun@landmotun.is

BREYTING Á AÐALSKIPULAGI MÝRDALSHREPPS 2021-2033

Norður- og Suður Foss

KVARÐI 1:50.000 A3	DAGS. 02.12.2024 Br. 26.08.2025, 04.12.25	HANNAÐ: KUS TEIKNAÐ:
VERKNR. 8508-SA1902H	TEIKN nr. 1	Br.