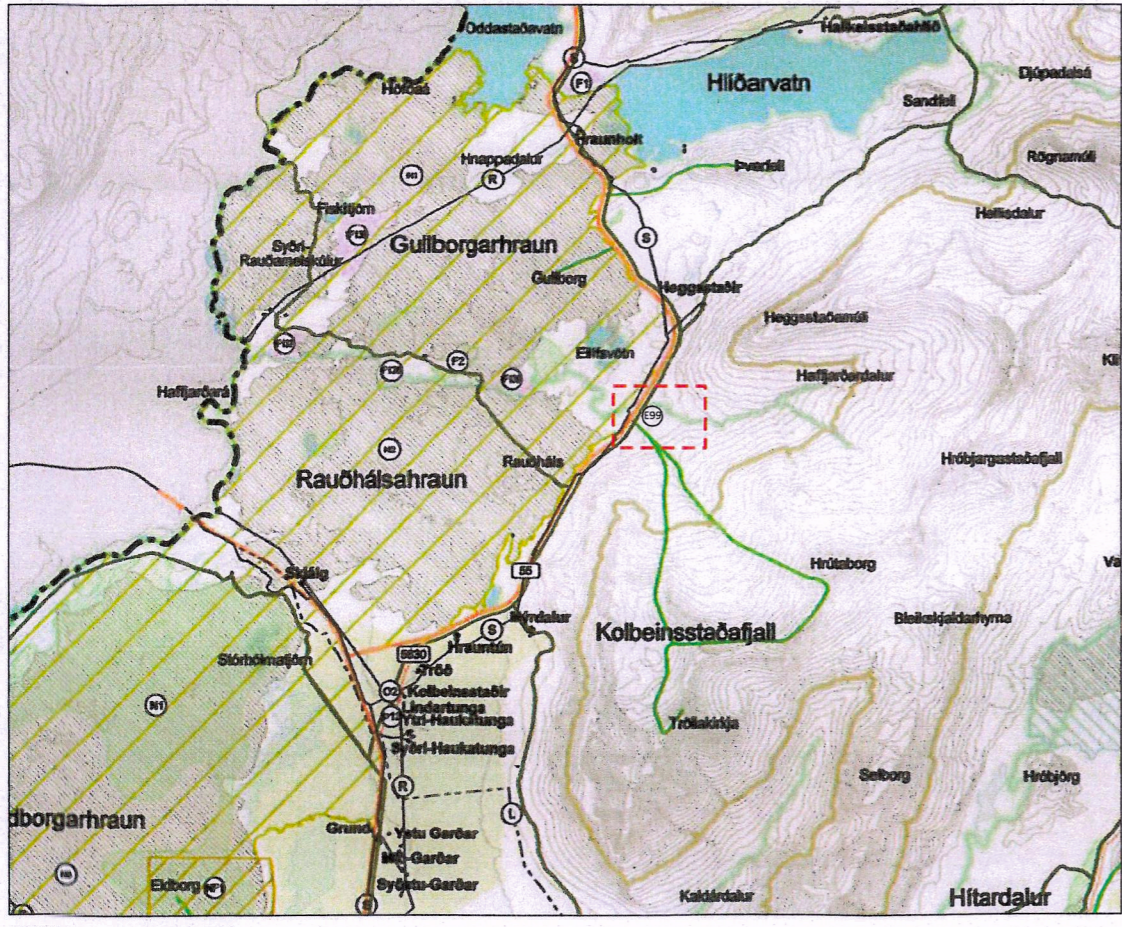


GILDANDI AÐALSKIPULAG



BREYTT AÐALSKIPULAG

**GREINARGERÐ**

Um er að ræða óverulega breytingu á Aðalskipulagi Borgarbyggðar 2010-2022, sem tók gildi þann 8. júlí 2011. Gerðar hafa verið þó nokkrar breytingar á aðalskipulaginu en engin þeirra er á svæðinu sem um ræðir hér.

**BREYTINGIN**

Um er að ræða eldri námu, fastnr. 17242, við Haffjarðardalsgil, en hún er ekki skilgreind í aðalskipulagi. Náman telst frágengin skv. námuvefsjá Vegagerðarinnar, en opna þarf hana að nýju vegna vegavinnu við Heydalsveg frá Snæfellsnesvegi að sunnanverðu og að Snæfellsnesvegi að norðanverðu. Núverandi námusvæði er um 1 ha. Gert er ráð fyrir að taka 4.000 m³ af efni á sama svæði. Fyrirhuguð efnistaka er í samráði við landeigendur.

Breyting er gerð á aðalskipulagsupprætti og í greinargerð.

Náma við Haffjarðardalsgil er nú skilgreind í aðalskipulagi sem efnistökusvæði E99.

Hringtákn er bætt inn á skipulagsupprátt. Í greinargerð bætist eftirfarandi við töflu *Skilgreind svæði* í kafla 4.15 Efnistökusvæði:

| SKILGREIND SVÆÐI  | TILVÍSUN Í SVEITARFÉLAGSUPPRÁTT |
|-------------------|---------------------------------|
| STAÐSETNING       | E99                             |
| Haffjarðardalsgil |                                 |

Önnur ákvæði aðalskipulagsins breytast ekki.


**ÁHRIF**

Áhrif breytingarinnar eru takmörkuð, þar sem um er að ræða eldra efnistökusvæði sem ber einkenni af fyrra raski. Svæðið er gróðursnautt og þar er ekki að finna menningarminjar eða náttúruvinnur sem njóta sérstakrar verndar samkvæmt 61. gr. laga um náttúruvernd nr. 60/2013.

Umfang efnistökkunnar er lítið, hún hefur áhrif á fáa og á mjög takmörkuðu svæði.

**SAMÞYKKTIR**

Aðalskipulagsbreyting þessi hefur fengið málsmeðferð skv. 2. mgr. 36. gr. skipulagslaga nr. 123/2010 var samþykkt í sveitarstjórn Borgarbyggðar þann 8. maí 2024




Aðalskipulagsbreyting þessi var staðfest af Skipulagsstofnun þann 06.08.2024



**LANDNOTKUN - SKÝRINGAR**

|                                     |     |                               |
|-------------------------------------|-----|-------------------------------|
| Ótt ræktanlegt land                 | FS  | Fristunda byggð               |
| Landbúnaður                         | IS  | Íslands svæði                 |
| Sjór                                | OS  | Ópið svæði til sérstakra nota |
| Óbyggt svæði                        | IS  | Íslands svæði                 |
| Béttbjóli                           | AS  | Athafnasvæði                  |
| Serpförgun                          | ES  | Efnistökusvæði                |
| Vötn og vatnsföll                   | VBS | Vatnavernd - brunnsvæði       |
| Hverflsvernd - flóar                | VGS | Vatnavernd - grannsvæði       |
| Hverflsvernd - fossar og flóar      | VFS | Vatnavernd - ljós svæði       |
| Hverflsvernd - nútíma hraun         | VPS | Frjálfat náttúruverndarsvæði  |
| Hverflsvernd - birkjalógar og kjarr | NS  | Önnur náttúruverndarsvæði     |
| Hugsanlegt flóðasvæði (0 - 5 m.y.s) | HS  | Hverflsvernd - önnur svæði    |
| Fólkvangur                          | BS  | Verulun og þjónusta           |
| Sveitarfélagsmörk                   | VS  | Önnur vatnverndarsvæði        |
| 300 m hæðarlína                     | PS  | Þjónustustofnun               |
| Stofnvegur                          | LS  | Þjóðminjavend                 |
| Tengivegur                          | V   | Vatnaveita                    |
| Landvegur                           | M   | Hilaveita                     |
| Vegur - breytingartilögur           | R   | Rafveita                      |
| Helstu léraðvegir                   | S   | Fjarskipti - Sími             |
| Reið- og gönguleiðir                | L   | Fjarskipti - Ljósleiðir       |
| Gönguleiðir                         | E   | Endurvarpstöð                 |
| Flugbraut                           |     | Staðsetning breytingar        |



V:\20\20081\teikn\+U\20081-001-ASK óvbr-Heydalur.dgn