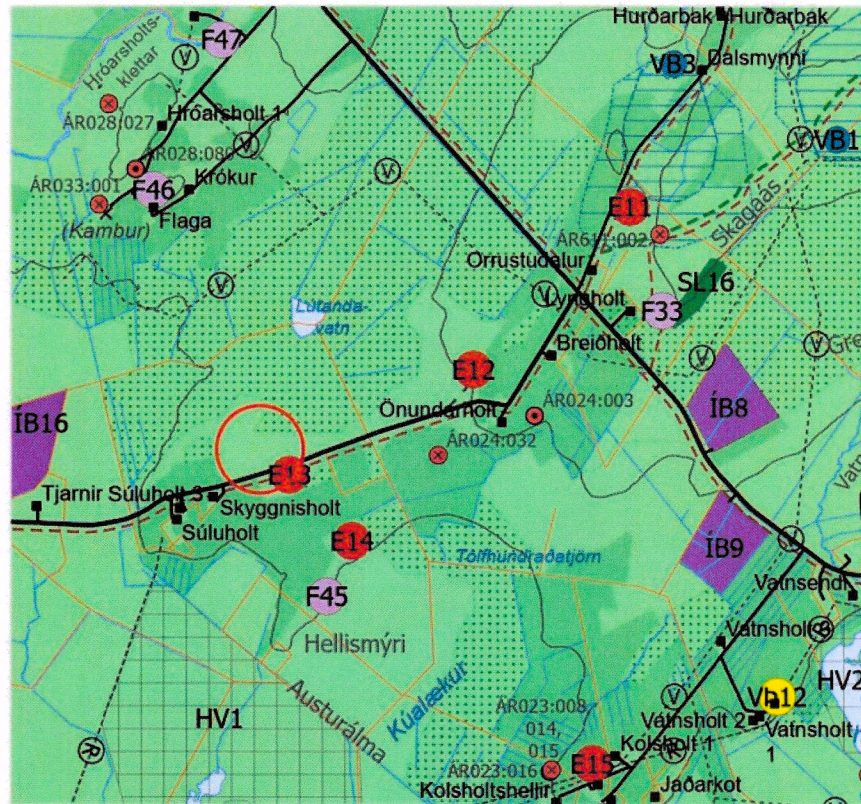


Aðalskipulag Flóahrepps 2017-2029

Sveitarfélagsuppráttur - Súluholtshjáleiga efnistökusvæði



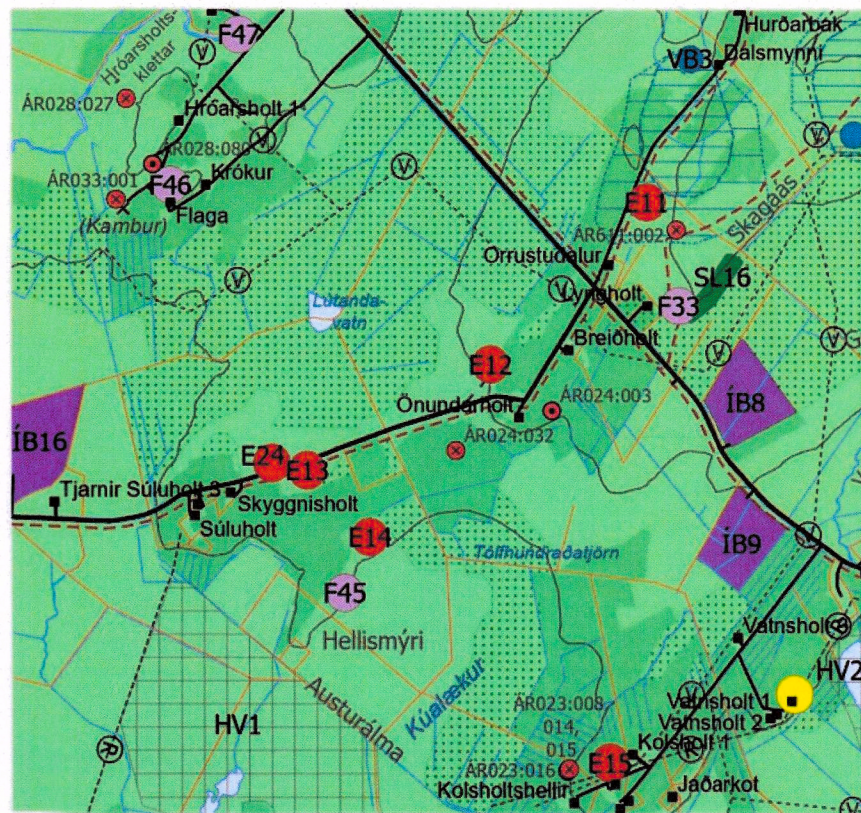
Flóahreppur



Skýringar

- Svæði sem breytingin nær til
- Landbúnaðarsvæði
- Skógræktar- og landgræðslusvæði
- Íbúðarbyggð
- Efnistöku- og efnislosunarsvæði
- Frístundabyggð
- Verslun- og þjónusta
- Vatnsból
- Tengivegir
- Héraðsvegir
- Slóðar
- Reiðleið
- Vatnsveita
- Rafveita, jarðstrengur
- Hverfisvernd
- Vatnsvernd fjarsvæði
- Vatnsvernd grannsvæði
- Landamerki, óviss og ekki tæmandi
- Fornminjar_hverfisvernd
- Skurðir
- Vatnafar
- Hæðarlínur
- Landbúnaðarsvæði flokkur I og II
- Ræktað land

GILDANDI AÐALSKIPULAGSUPPRÁTTUR



BREYTTUR AÐALSKIPULAGSUPPRÁTTUR

GREINARGERÐ

Gerð er breyting á Aðalskipulagi Flóahrepps 2017-2029. Sett er inn nýtt efnistöku- og efnislosunarsvæði á jörðinni Súluholtshjáleigu E24. Heimilað er að vinna allt að 48. þús m³ af efni á 1,7 ha svæði. Einnig er heimilt að losa jarðveg í námuna og ganga jafn óðum frá þeim hluta þar sem efnistöku er lokið. Á svæðinu hefur verið tekið efni um árabíl til staðbundinna nota og er með aðalskipulagsbreytingunni verið að leiðrétta landnotkun.

Unnin var matsfyrirspurn, vegna efnistöku á mun stærra svæði, fyrir allt að 349.000m³ og var niðurstaða SLS að þar væri ekki um matsskylda framkvæmd að ræða. Nú er lögð fram aðalskipulagsbreyting fyrir lítinn hluta þess svæðis.

Efni úr námunni verður einkum nýtt í vegagerð við nýja brú yfir Ölfusá.

Í kafla 2.4.10 í greinargerð er bætt við nýju efnistökusvæði:

Nr	Heiti svæðis	Lýsing	Jörð
E24	Súluholtshjáleiga	Grjótnáma, stærð allt að 17.000 m ² og efnismagn allt að 48.000 m ³ . Heimilt er að losa samsvarandi magn af jarðvegi í námuna.	Súluholtshjáleiga

Í gildandi skipulagi er stefna og reglur sem gilda um efnistöku í Flóahreppi og skal horfa til þeirra við vinnslu og frágang námunnar.

Áhrif af breytingunni eru metin óveruleg/jákvæð. Heimiluð er efnistaka og efnislosun þar sem grjót hefur verið tekið um árabíl og eins hefur jarðvegur verið losaður. Áhrif af efnistöku snerta einkum næstu nágretta sem er jafnframt eigandi námunnar. Jákvæð áhrif verða aðallega því ef ekki fæst nægilegt efni í þessari námu þá þarf að sækja efni til vegagerðar í Lambafell með tilheyrandi akstri um lengri vegalengd.

Aðalskipulagsbreyting þessi hefur hlotið málsmeðferð skv. 2. mgr. 36 gr. skipulagslaga nr. 123/2010, með síðari breytingum. Aðalskipulagsbreytingin var samþykkt af sveitarstjórn Flóahrepps þann 17.02.26

F.h. Flóahrepps

Handwritten signature: Guðrún Þorvaldsson
 Umhverfis- og tæknisvið
 Uppsveitir
 Skipulagsfulltrúi


Aðalskipulagsbreytingin var staðfest af Skipulagsráðgjafi 05.05.2026

Handwritten signature: Guðrún Þorvaldsson

Aðalskipulagsbreytingin var staðfest með auglýsingu í B-deild Stjórnartíðinda

SKIPULAGSGÖGN

Uppdráttur þessi með greinargerð.



Aðalskipulag Flóahrepps 2017-2029
 Sveitarfélagsuppráttur - Súluholtshjáleiga efnistökusvæði

Verk: 113019
 Blaðstærð: A3
 Unnið: IS
 Rýnt: GAL

Mælikvarði: 1:50.000
 Dags: 04.02.2026
 Breytt dags: