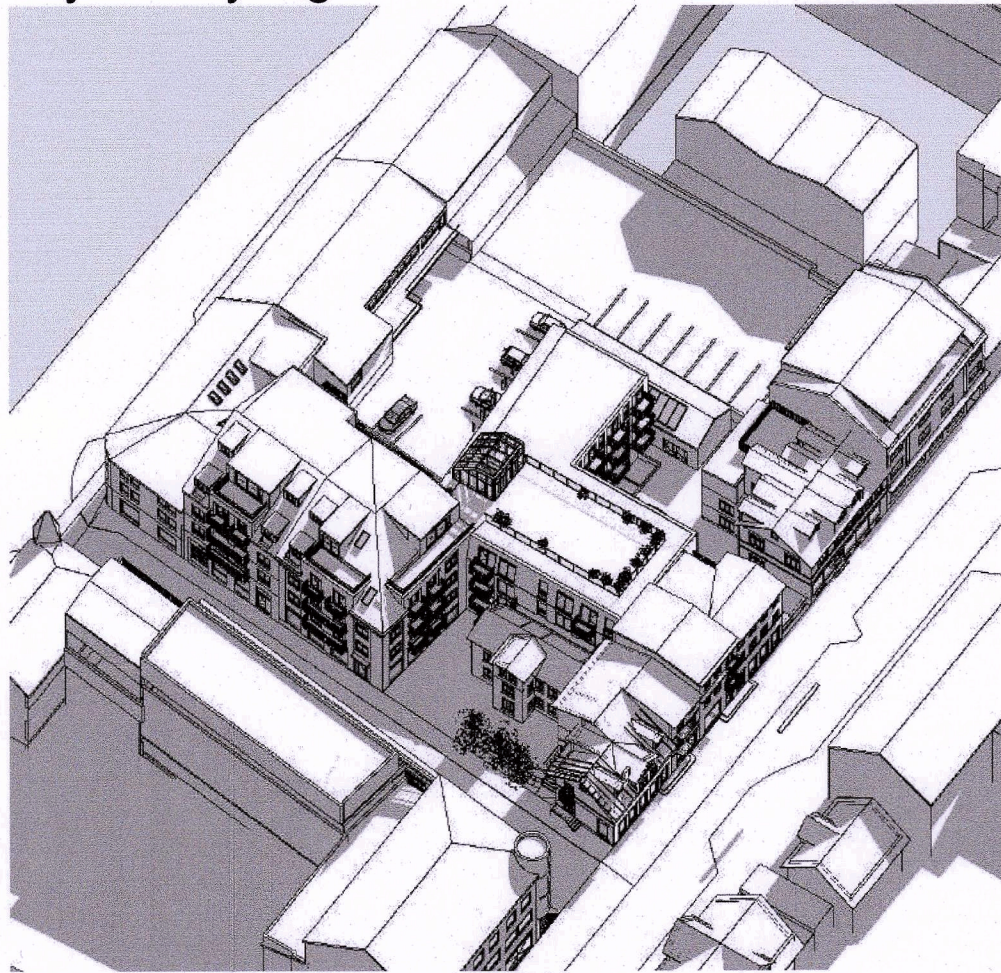


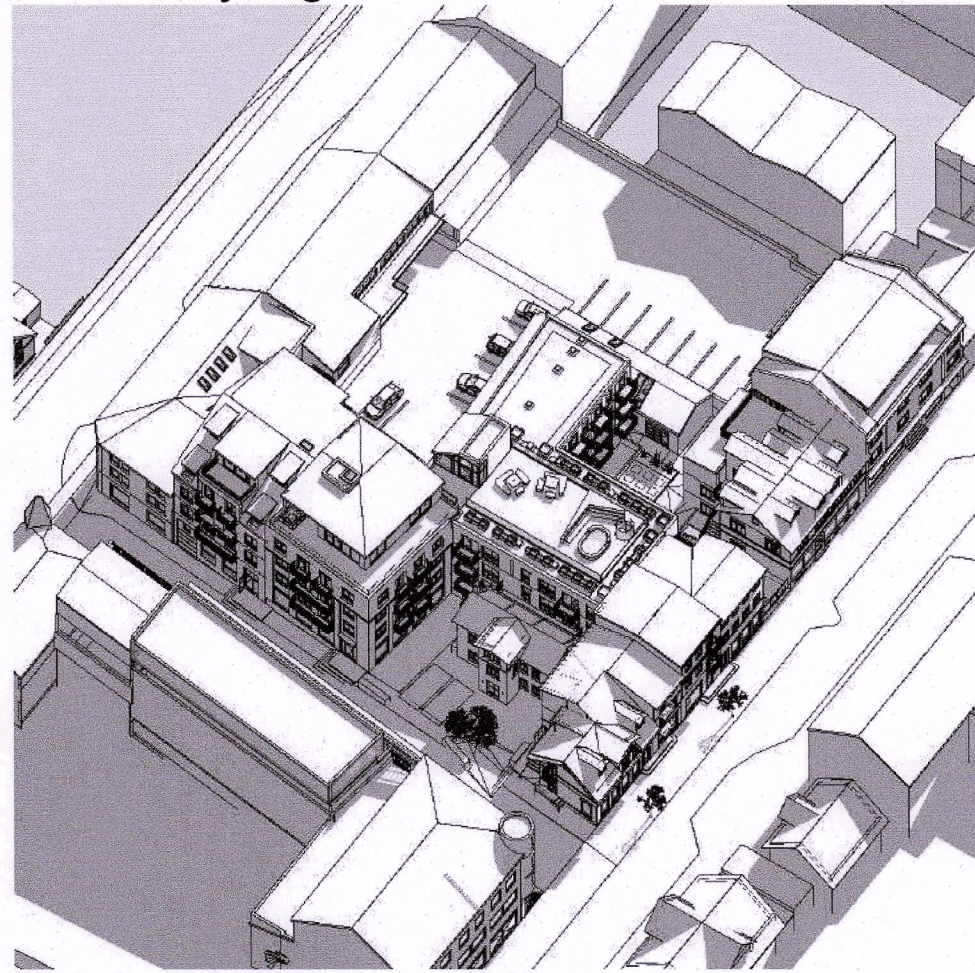
Fyrir breytingu



21. Júní

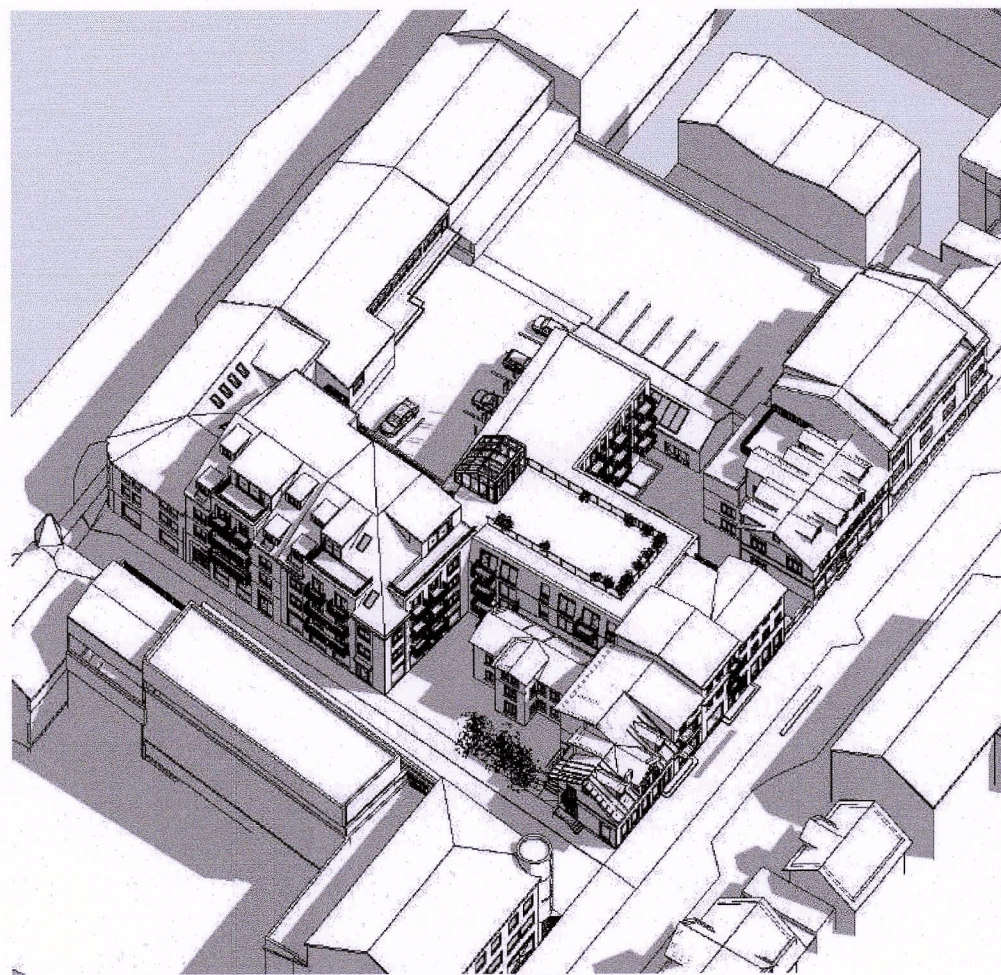
Kl. 10:00

Eftir breytingu



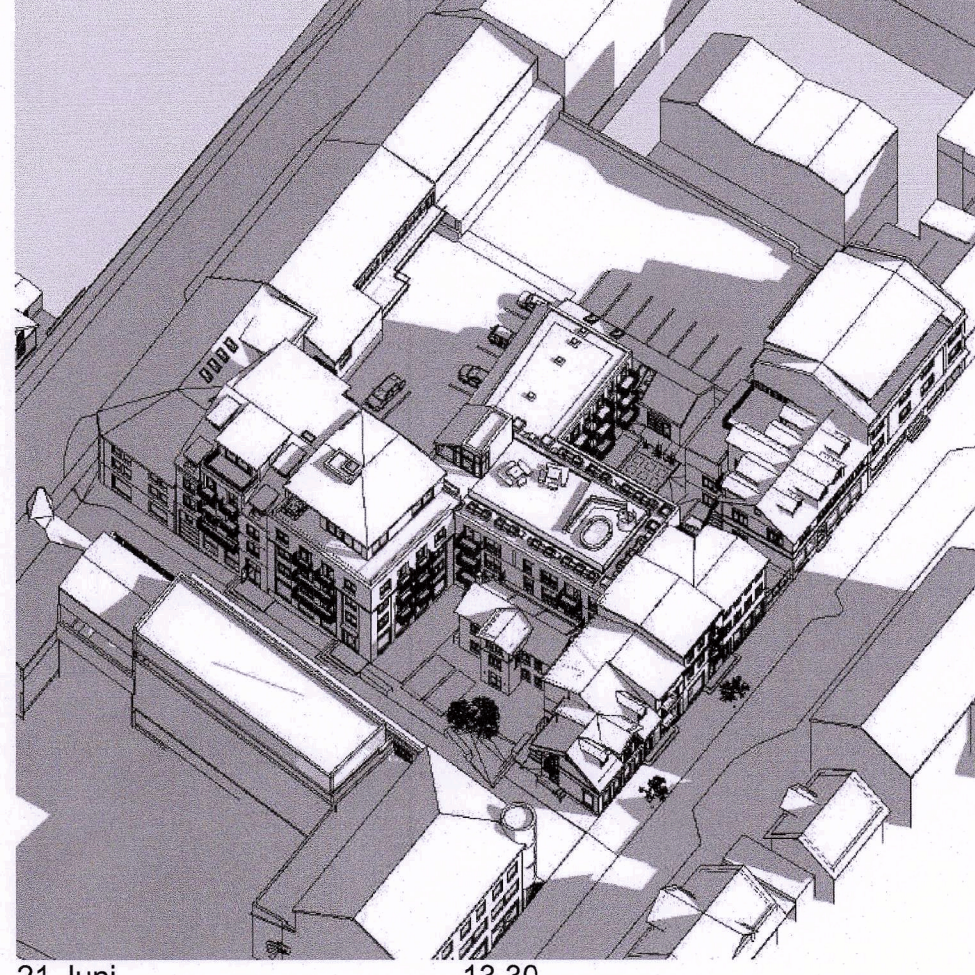
21. Júní

10:00



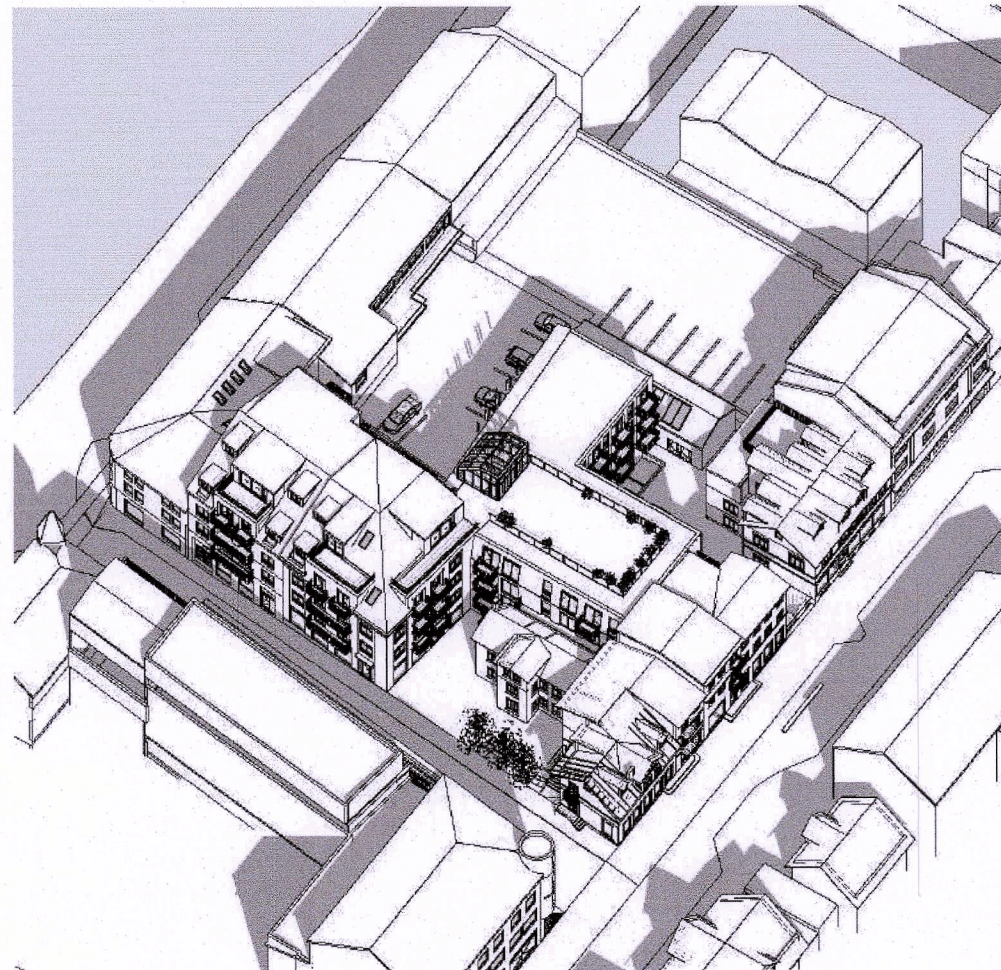
21. Júní

Kl. 13:30



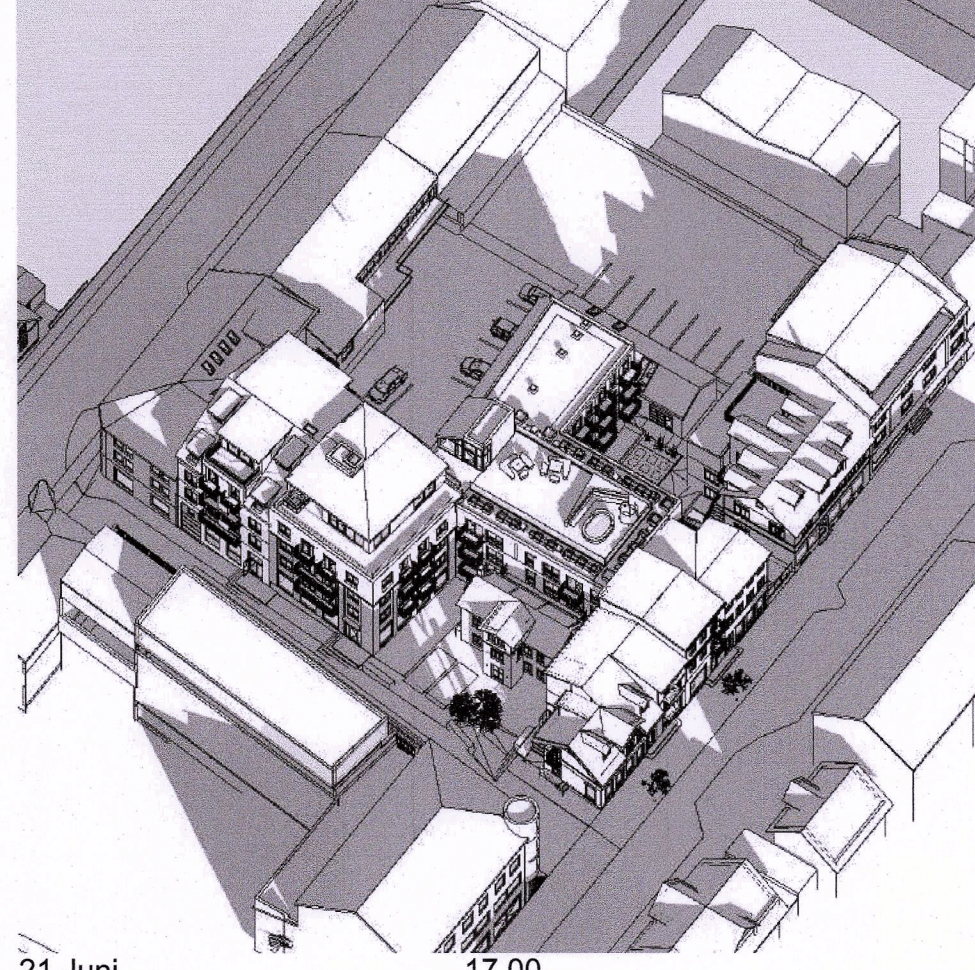
21. Júní

13:30




21. Júní

Kl. 17:00




21. Júní

17:00



21. Júní

Kl. 13:30



21. Júní

Kl. 17:00



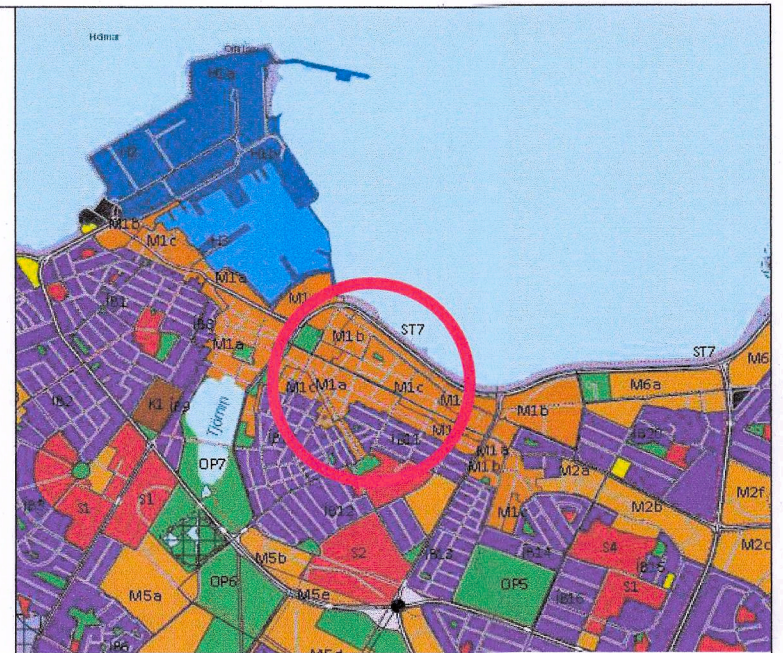
Skýringarmynd: horft á tillögu vestur eftir Laugavegi, einnig inn að bakhúsum



Skýringarmynd: Horft austur yfir tillögu



Skýringarmynd: Horft á tillögu frá bílastæði ofaná Bló Paradís



Hluti Aðalskipulags Reykjavíkur 2010-2030

Deiliskipulagsbreytingin er inni á svæði í aðalskipulagi sem er undirsvæði (M1a) innan landnotkunarréttis Miðborgar (M1), en svæðinu er skipt upp í þrjú svæði og tilheyrir viðkomandi svæði 1, sem liggur austan við Lækjargötu

Fyrir miðborgarkjarnann (M1a) eru skilgreindar eftirfarandi áherslur: Á jarðhæð eru verslanir-, veitinga- og menningar-, félags- og þjónustustarfssemi opin almenningi í forgangi, en á efn hæðum skrifstofu- og íbúðarhúsnæði auk gistinguþjónustu.

Samþykktir:

Deiliskipulagsbreyting þessi sem fengið hefur meðferð í samræmi við ákvæði 2. mgr. 43. gr. skipulagslaga nr. 123/2010 var samþykkt í/á umboðsþingi- og skipulagsráði þann 17. júní 20 24.

Tillagan var greiddarkynnt frá 23. apríl 20 24, með athugasemdafrest til 28. maí 20 24.

Auglýsing um gildið breytingarinnar var birt í B-deild Stjórnartíðinda þann 21. júní 20 24.



Að öðru leyti gildir deiliskipulag Frakkastígsreits samþykkt í Borgarráði þann 25. mars 2003, birt í Stjórnartíðundum þann 28. maí 2003. Með síðari breytingum.

Breyting á deiliskipulagi vesturhluta Frakkastígsreits
Stgr. 1.172.1

Deiliskipulagsbreyting fyrir Laugaveg 33, 35, 37 og Vatnsstígs 4, innan Frakkastígsreits

Uppdráttur 2 af 3
Bláðstærð: A1
Dagur: 14. mars 2024

