

Stefna um landnotkun

- AF Afþreyingar- og ferðamannasvæði (AF)
- AT Athafnasvæði (AT)
- E Efnistöku- og efnislosunarsvæði (E)
- F Frístundabyggð (F)
- FV Flugvellir (FV)
- H Hafnir (H)
- I Iðnaðarsvæði (I)
- IB Íbúðarbyggð (IB)
- ÍB Íþróttasvæði (ÍB)
- K Kirkjugarðar (K)
- L Landbúnaðarsvæði (L)
- M Miðsvæði (M)
- OP Opin svæði (OP)
- ÓB Óbyggð svæði (ÓB)
- S Samfélagsþjónusta (S)
- V Vötn, ár og sjór (V)
- VE Vegir, götur og stígar (VE)
- VP Verslun og þjónusta (VP)
- ST Strandsvæði (ST)
- V Vatnsból (V)

- Stofnvegir
- Tengivegir
- Gönguleiðir
- Reiðleiðir
- Háspennulínur
- Stofnæð hitaveitu
- Stofnæð vatnsveitu

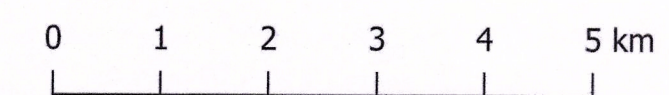
Takmarkanir

- FS Friðlýst svæði (FS)
- HV Hverfisvernd (HV)
- MV Minjavernd (MV)
- NV Náttúruvá (NV)
- VF Vatnsvernd fjarssvæði (VF)
- VG Vatnsvernd grannsvæði (VG)
- ÞM Þéttbýlismörk (ÞM)
- VA Varúðarsvæði (VA)


Lög um vernd Breiðafjarðar nr. 54/1995 taka til allra eyja, hólma og skerja á Breiðafirði ásamt fjörum í innri hluta fjardarinnar.

Aðrar afmarkanir án bindandi ákvæða

- Vatnbakkar, ár og skurðir
- Eyjar og sker innan strandsjárvar
- Hæðarlínur og hús (hvítar línur)
- Vegir aðrir en stofn- og tengivegir (hvítar línur)




Aðalskipulag Reykhólahrepps 2022-2034 var samþykkt í sveitarstjórn þann 12.05.2023 skv. 31 gr. skipulagslaga nr. 123/2010 m.s.br.



Bláðstærð: A1
Hnitakerfi: ISN93
Landupplýsingagrunnur: ISSOV

Aðalskipulag Reykhólahrepps 2022-2034 var staðfest af Skipulagsstofnun þann 22.05.2023 skv. 3. mgr. 32. gr. skipulagslaga nr. 123/2010 m.s.br.



Alta ehf
A1394-070-U06
2023-02-08

