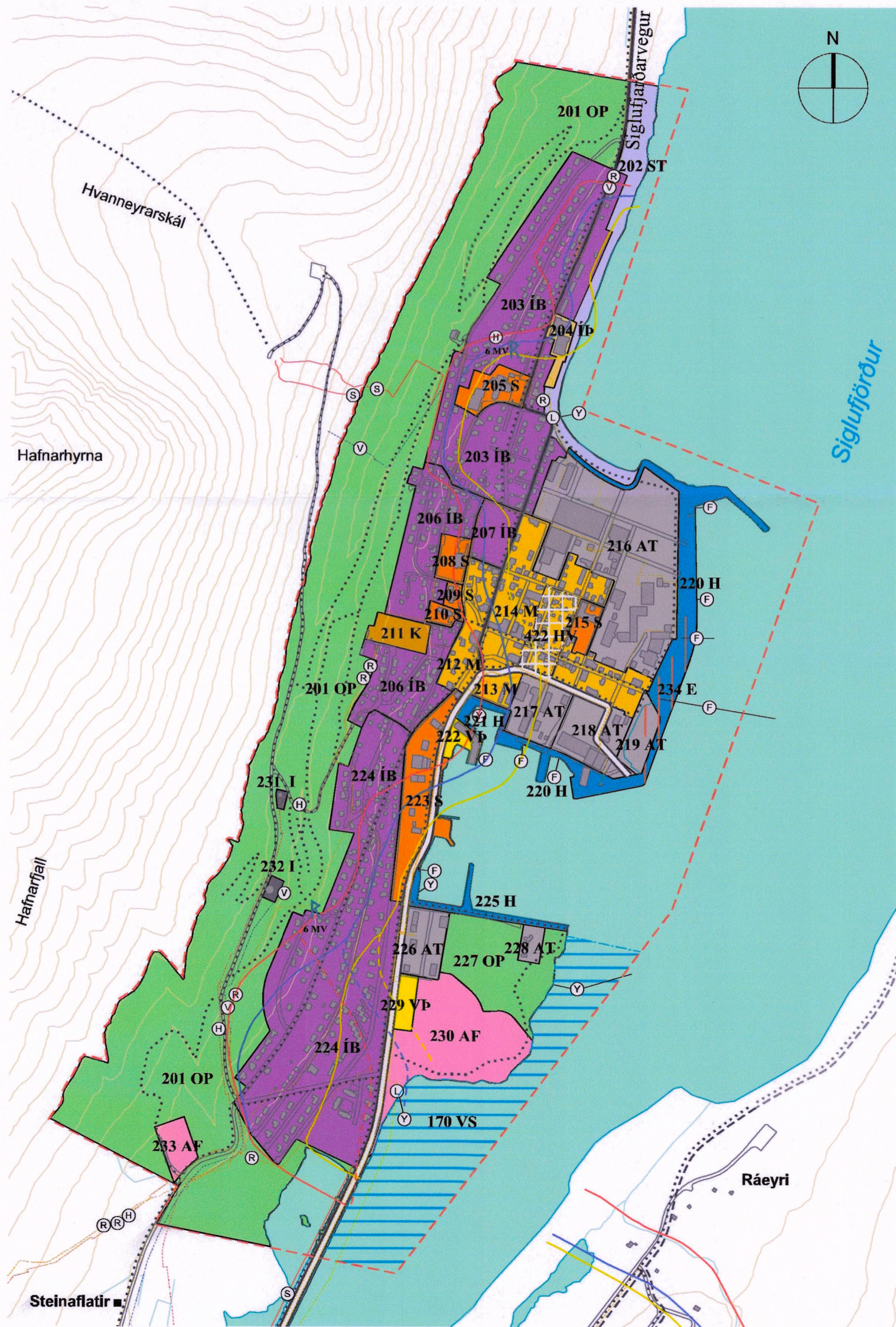


Aðalskipulag Fjallabyggðar 2020-2032 Þéttbýlisuppdrættir

Kvarði 1:10.000 í A2 Blað 02
Teiknað: LF Dags. 02.06.2021 (19.11.2021)

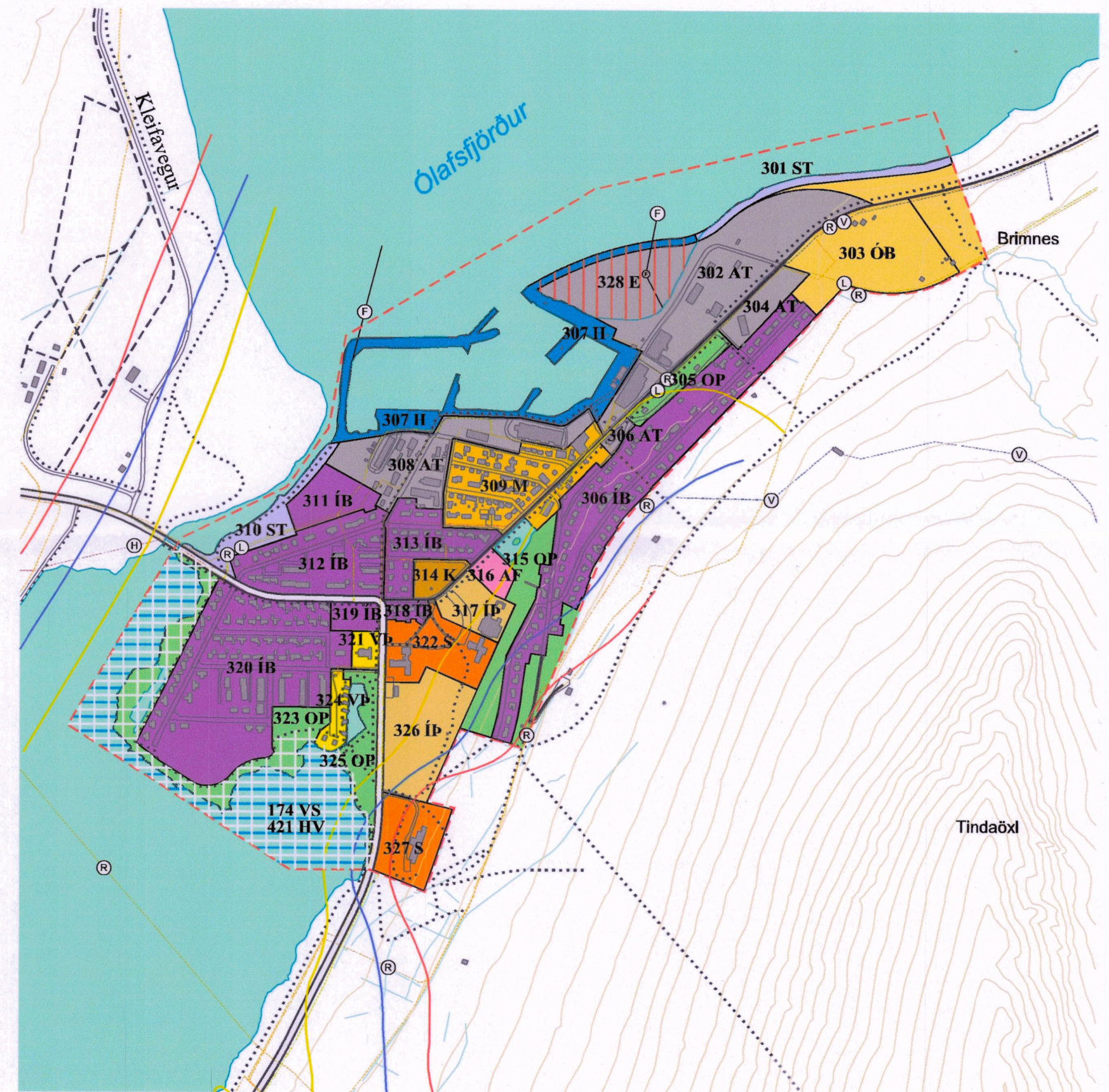


Siglufjörður

20 m hæðarlínur frá LMI

Skýringar

- Þéttbýlismörk
- Afþreyingar- og ferðamannasvæði (AF)
- Athafnasvæði (A)
- Flugvellir (F)
- Fristundabyggð (F)
- Hafnir (H)
- Íbúðarbyggð (ÍB)
- Lönaðarsvæði
- Íþróttasvæði (ÍP)
- Kirkjugarðar og grafreitir (K)
- Landbúnaðarsvæði (L)
- Miðsvæði (M)
- Opin svæði (OP)
- Óbyggð svæði (ÓB)
- Samfélagsþjónusta (S)
- Skógræktar- og landgræðslusvæði (SL)
- Strandsvæði (ST)
- Verslun og þjónusta (VP)
- Vötn, ár og sjór
- Efnistöku- og efnislosunarsvæði (E)
- Stofnbraut
- Tengibraut
- Göngustígur / gönguleið
- Reiðleið
- Raftmagn (núverandi)
- Ljósleiðari (núverandi)
- Hitaveita (núverandi)
- Vatnsveita (núverandi)
- Sími (núverandi)
- Fráveita (núverandi)
- Yfirfall (núverandi)
- Fornleifar (MV)
- Snjóflóðahættumat
- Hættusvæði C
- Hættusvæði B
- Hættusvæði A
- Öppfærð gögn eftir uppsetningu garða og vamarvirkja.
- Vatnsvernd, strandsvæða (VS)
- Hverfisvemd (HV)



Ólafsfjörður

20 m hæðarlínur frá LMI

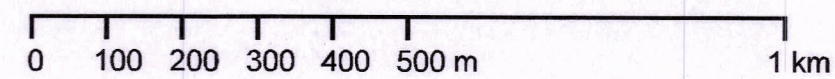
Aðalskipulag Fjallabyggðar 2020-2032 er sett fram í eftirtöldum gögnum:

- 1 Forsendur
- 2 Skipulagsákvæði og landnotkun
- 3 Umhverfisskýrsla
- 4 Viðaukar

Sveitarfélagsuppdráttur. Mkv. 1:50.000

Tveir þéttbýlisuppdrættir; Ólafsfjörður, Siglufjörður. Mkv. 1:10.000

Skipulagsgögn eru dagsett í júní 2021.



Samþykkt, staðfesting og gildistaka

Aðalskipulag þetta sem auglýst hefur verið skv. 31. gr. skipulagslaga nr.

123/2010 var samþykkt í bæjarstjórn Fjallabyggðar þann 16. júní 2021.

[Signature]
Bæjarstjóri

Aðalskipulag þetta var staðfest af Skipulagsstofnun þann

[Signature]
SKIPULAGSSTOFNUN

Gildistaka aðalskipulagsins var auglýst í B-deild Stjórnartíðinda þann