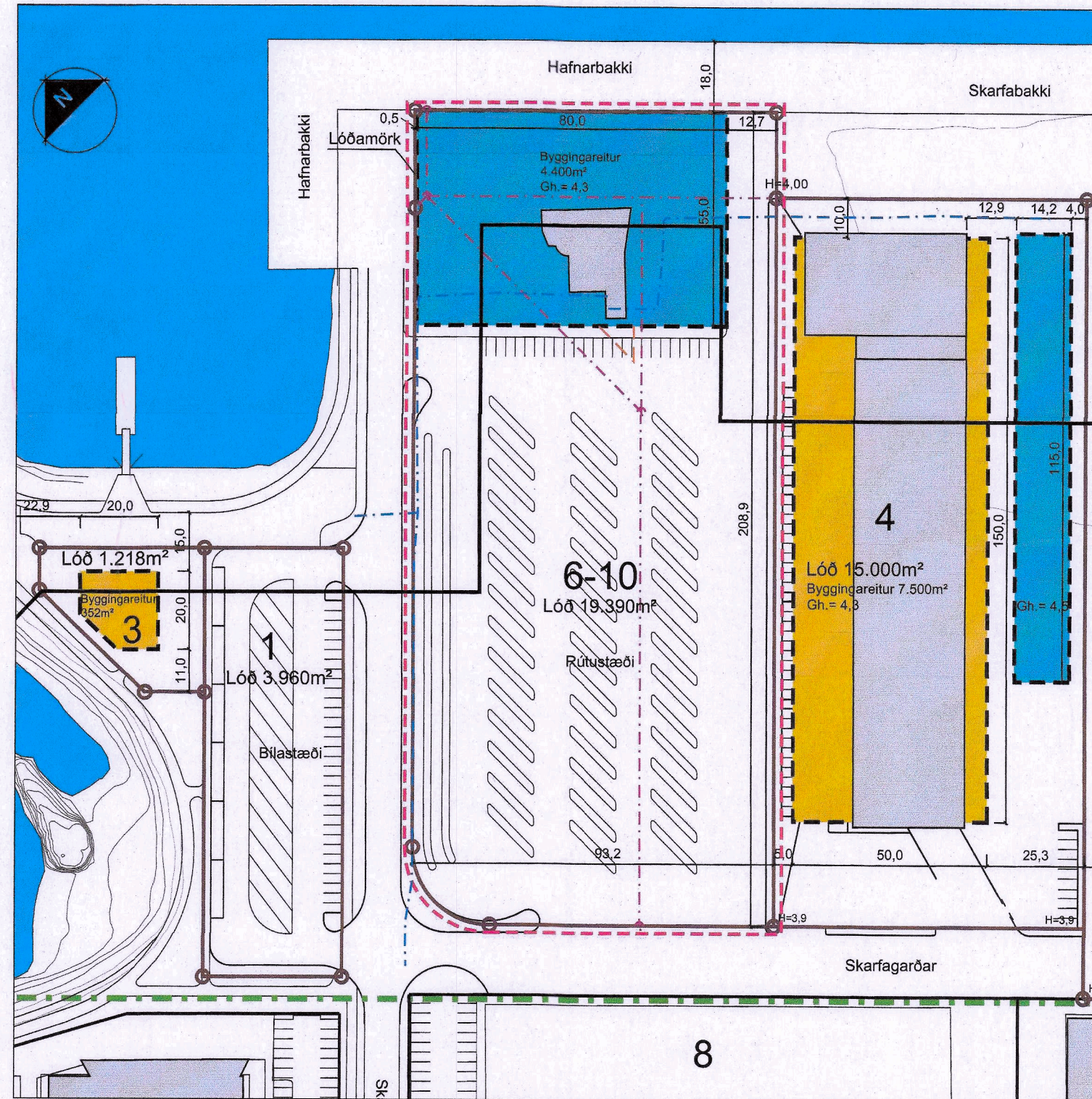
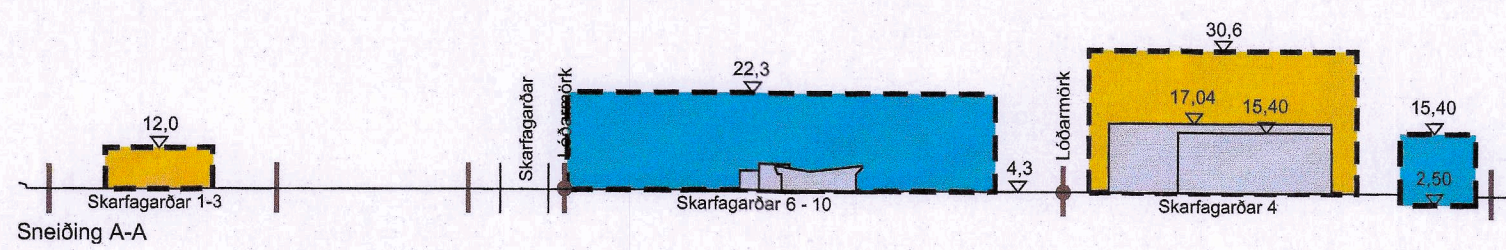


DEILISKIPULAGSBREYTING FYRIR SKARFABAKKA KLETTASVÆÐI, SKARFAGARÐAR 6 - 10



Hluti af gildandi deiliskipulagi Klettsvæðis, samþykkt í Borgarráði 11.05.2023, mkv. 1:1000



GREINARGERÐ:

Í gildi er heildardeiliskipulag Klettsvæði, Skarfabakki samþykkt í borgarráði 12.07.2006 með síðari breytingum.  
 Í deiliskipulagsbreytingunum síðustu ára hafa verið gerðar tilfærslur á lóðarmörkum og gefin út mæliblöð. Þessar breytingar hafa ekki ratað inn á deiliskipulagsupprætti og verður samhlíða deiliskipulagsbreytingu lagfært til samræmis við mæliblæð 1.321.101 Skarfagarðar 8 og 1.321.102 Skarfagarðar 10, útgefið 27.11.2007.  
 Dreifistöð Veitna fyrir rafmagn er staðsett inn í núverandi byggingu við Skarfagarða 8. Ef færa þarf dreifistöðina ásamt lagnaleiðum þá kemur kostnaður við færslu til með að lenda hjá þeim sem óskar eftir færslunni. Mikilvægt er að búið sé að gera ráð fyrir nýrri staðsetningu í samráði við Veitur og að færslu sé lokið áður en framkvæmdir við nýja byggingu hefjast.

Lýsing á breytingunni

- Deiliskipulagsbreytingin nú felur í sér eftirfarandi:
- Lóðirnar við Skarfagarðar 6, 8 og 10 sameinast.
  - Núverandi stærð lóða er 1.524 m<sup>2</sup>, 6.485 m<sup>2</sup> og 9.319 m<sup>2</sup>.
  - Á lóð Skarfagarða 6 stendur hús sem er 362,5 m<sup>2</sup> að heildarflatarmáli.
  - Afmörkun lóðar breytist og stækkar til norðurs og verður lóð 19.390 m<sup>2</sup> að stærð.
  - Bætt er við nýjum byggingareit, 4.400 m<sup>2</sup> að stærð með sveigjanleika í huga.
  - Núverandi byggingarreitir fellur niður.
  - Hámarksnýtingarlutfall er 0,6 að grunnflatarmáli lóðar.
  - Gólfkóti: Kóti 4,3 m eins og núverandi hús.
  - Hámarks hæð byggingar: Kóti 22,3.

Skilmálatavla fyrir Skarfagarða 6 - 8

| Götuheiti       | Eldri skilmálar             |                  | Deiliskipulagstillaga             |                       |                        |             |                       |                              |             |             |                   |                     |
|-----------------|-----------------------------|------------------|-----------------------------------|-----------------------|------------------------|-------------|-----------------------|------------------------------|-------------|-------------|-------------------|---------------------|
|                 | Núv. lóðast. m <sup>2</sup> | Núv. Nýtingarhl. | Núv. Byggingarreit m <sup>2</sup> | Hámarks Byggingarmagn | Lóðast. m <sup>2</sup> | Nýtingarhl. | Hámarks Byggingarmagn | Byggingarreit m <sup>2</sup> | Hámarks hæð | Fjöldi hæða | *Fjöldi bilastæða | **Fjöldi hjólastæða |
| Skarfagarðar 6  | 1.524                       | 0,4              | 800                               | 7,0                   | 19.390                 | 0,60        | 11.634                | 4.400                        | 18,0        | 2-3         | 155-291           | 58-233              |
| Skarfagarðar 8  | 6.485                       |                  |                                   |                       |                        |             |                       |                              |             |             |                   |                     |
| Skarfagarðar 10 | 9.139                       |                  |                                   |                       |                        |             |                       |                              |             |             |                   |                     |

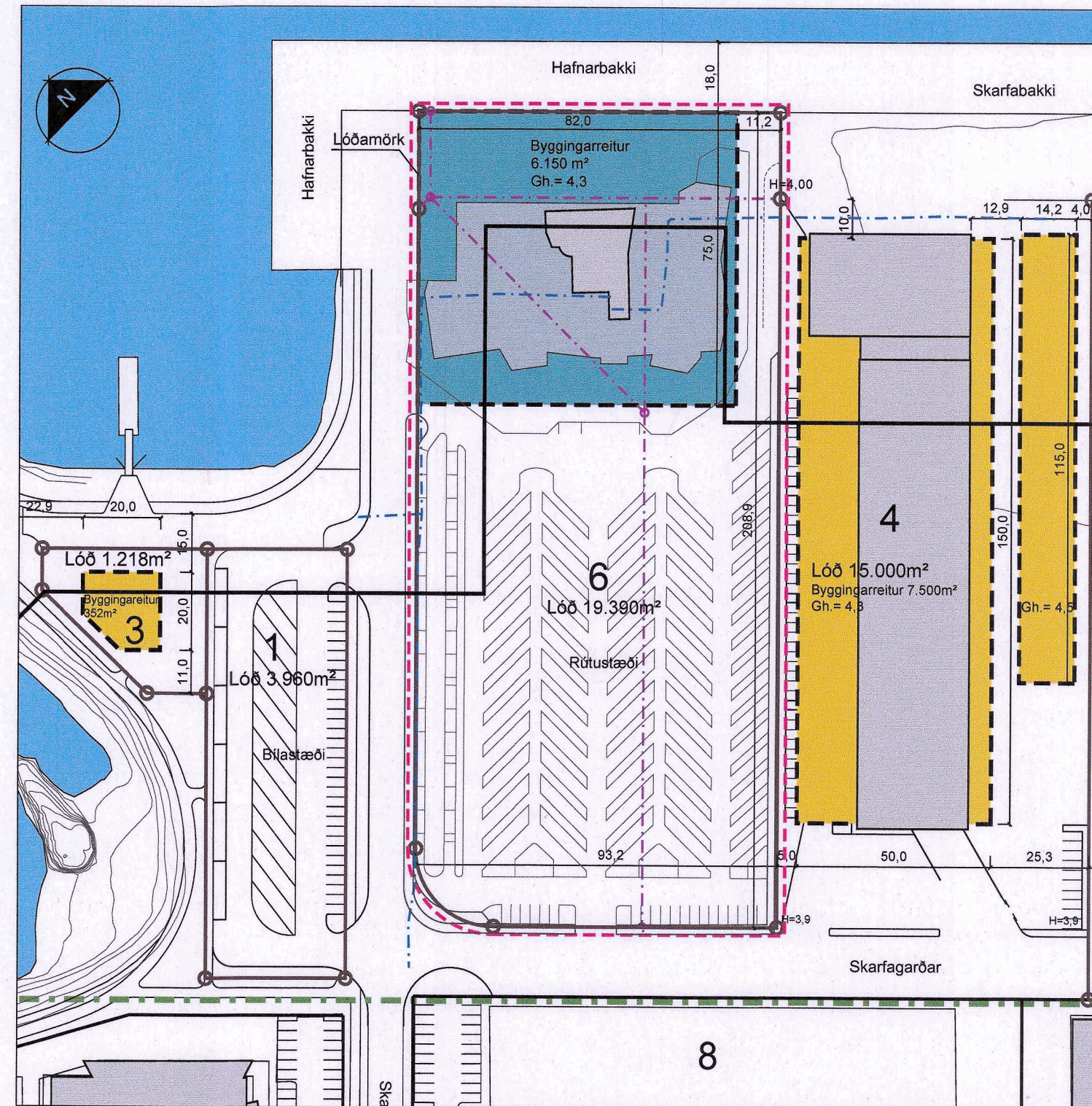
Hámarksfjöldi bíla og hjólastæða er reiknaðum m.v. forsendur bíla- og hjólastæðastefnu Rvk. og er áætlaður úr frá fullri inngöngu byggingarheimilda.  
 \* Miðað er við svæði II, tafla 2 og viðmið 1 á 75 m<sup>2</sup>; hámark 1 á 40m<sup>2</sup>. Tölur miðast við lóðanotkun.  
 \*\* Miðað er við svæði II, tafla 2 og 0,5-2 á 100m<sup>2</sup>. Tölur miðast við lóðanotkun.

Breyta þarf mæli- og hæðarlöðum.  
 Að öðru leiti haldast almennir skilmálar óbreyttir.

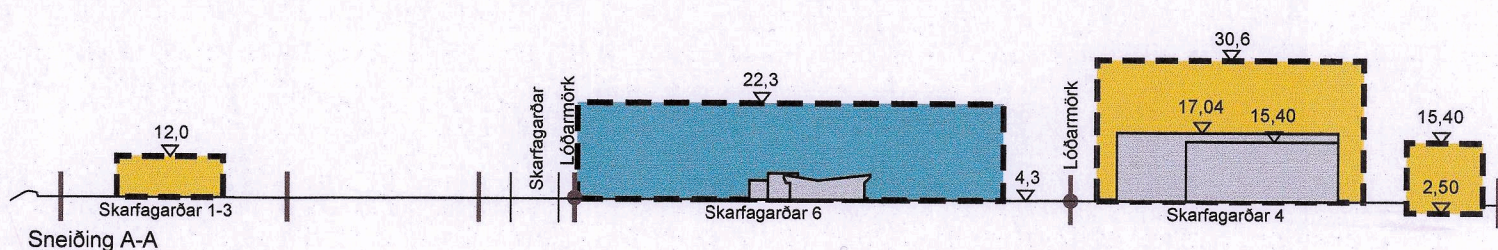
SÉRSKILMÁLAR FYRIR EINSTAKAR LÓDIR (eftir breytingu):

**Skarfagarður 6 - 10**  
 Notkun: Fjölnotahús með móttöku- og þjónustu fyrir skemmtiferðaskip, viðburði, tónleika, veislur samkvæmt ákvæðum um veitingahús í flokki II í Aðalskipulagi Reykjavíkur 2040.

Stærð lóðar: 19.390 m<sup>2</sup>.  
 Byggingarreit: 5.760 m<sup>2</sup>.  
 Nýtingarlutfall: 0,6 að grunnflatarmáli lóðar.  
 Gólfkóti: Kóti 4,3 m.  
 Hámarks hæð byggingar: Kóti 22,3.



Tillaga að breyttu deiliskipulagi vegna Skarfagarða 4. Mkv. 1:1000



GREINARGERÐ:

Í gildi er heildardeiliskipulag Klettsvæði, Skarfabakki samþykkt í borgarráði 12.07.2006 með síðari breytingum.

Dreifistöð Veitna fyrir rafmagn er staðsett inn í núverandi byggingu við Skarfagarða 8. Ef færa þarf dreifistöðina ásamt lagnaleiðum þá kemur kostnaður við færslu til með að lenda hjá þeim sem óskar eftir færslunni. Mikilvægt er færslu sé lokið áður en framkvæmdir við nýja byggingu hefjast. Bíla- og hjólastæðapörf á lóð verða útfærð eftir samgöngumati sem fylgir deiliskipulagstillögunni.

Lýsing á breytingunni

- Deiliskipulagsbreytingin felur í sér eftirfarandi:
- Byggingarreit Skarfagarða 6-10 stækkar.
  - Skarfagarðar 6-10 verður Skarfagarðar 6.
  - Heimilt er að fjarlægja núverandi hús innan byggingareits.
  - Bilastæði breytast, verða útfærð eftir samgöngumati.

Breyta þarf mæli- og hæðarlöðum.  
 Að öðru leiti haldast almennir skilmálar óbreyttir.

Skilmálatavla fyrir Skarfagarða 6

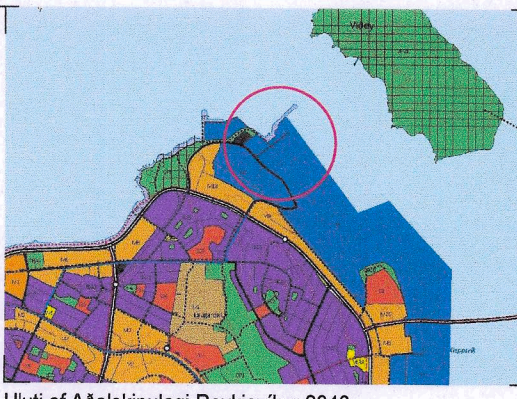
| Götuheiti      | Deiliskipulagstillaga  |             |                       |                              |             |             |                   |                     |  |  |  |
|----------------|------------------------|-------------|-----------------------|------------------------------|-------------|-------------|-------------------|---------------------|--|--|--|
|                | Lóðast. m <sup>2</sup> | Nýtingarhl. | Hámarks byggingarmagn | Byggingarreit m <sup>2</sup> | Hámarks hæð | Fjöldi hæða | *Fjöldi bilastæða | **Fjöldi hjólastæða |  |  |  |
| Skarfagarðar 6 | 19.390                 | 0,60        | 11.634                | 6.150                        | 18,0        | 2-3         | sjá samgöngumat   |                     |  |  |  |

\* Fjöldi bíla- og hjólastæða koma fram í samgöngumati VSO.

SÉRSKILMÁLAR FYRIR EINSTAKAR LÓDIR (eftir breytingu):

**Skarfagarður 6**  
 Notkun: Fjölnotahús með móttöku- og þjónustu fyrir skemmtiferðaskip, viðburði, tónleika, veislur. Vinnvetingar heimilaðar.

Stærð lóðar: 19.390 m<sup>2</sup>.  
 Nýtingarlutfall: 0,6 að grunnflatarmáli lóðar.  
 Gólfkóti: Kóti 4,3 m.  
 Hámarks hæð byggingar: Kóti 22,3.  
 Heimilt er að fjarlægja núverandi hús innan byggingareits.  
 Heimilt er að koma fyrir biðskilym fyrir farþega sem bíða eftir leigubílum á bilastæðinu.



Hluti af Aðalskipulagi Reykjavíkur 2040

SKÝRINGAR

- SKIPULAGSSVÆÐI
- SVÆÐIÐ SEM BREYTINGARTILLAGAN NÆR YFIR
- LÓÐARMÖRK
- BYGGINGARREITUR, NÝR EÐA BREYTTUR
- BYGGINGARREITUR
- NÚVERANDI BYGGINGAR
- SVÖR
- LÓÐARMÖRK FELDUR NEIÐUR
- BYGGINGARREITUR FELDUR NEIÐUR
- KVÓÐ UM LAGNIR
- FARÞEGAMISTÖÐ, LEBBENANDI

Deiliskipulagsbreyting þessi sem fengið hefur meðferð í samræmi við ákvæði 2. mgr. 43. gr. skipulagslaga nr. 123/2010 var samþykkt í borgarráði Reykjavíkur þann 29. september 2024.

Tillagan var grenndarkynnt frá 2. febrúar 2024 með athugasemdafrest til 1. mars 2024.

Auglýsing um gildistöku breytingarinnar var birt í B-deild Stjórnartíðinda þann 8. mars 2024.



Deiliskipulagsbreyting fyrir Skarfagarða 6 Deiliskipulagsuppráttur

|               |               |
|---------------|---------------|
| Sveitarfélag: | Reykjavík     |
| Áfangi:       | Deiliskipulag |
| Mælikvæði:    | 1:1000        |
| Verknúmer:    | 22-017        |
| Dagsetning:   | 18.08.2023    |
| Útgáfa:       |               |
| Tekning:      | 1 af 1        |

Skipulagshöfundur:

