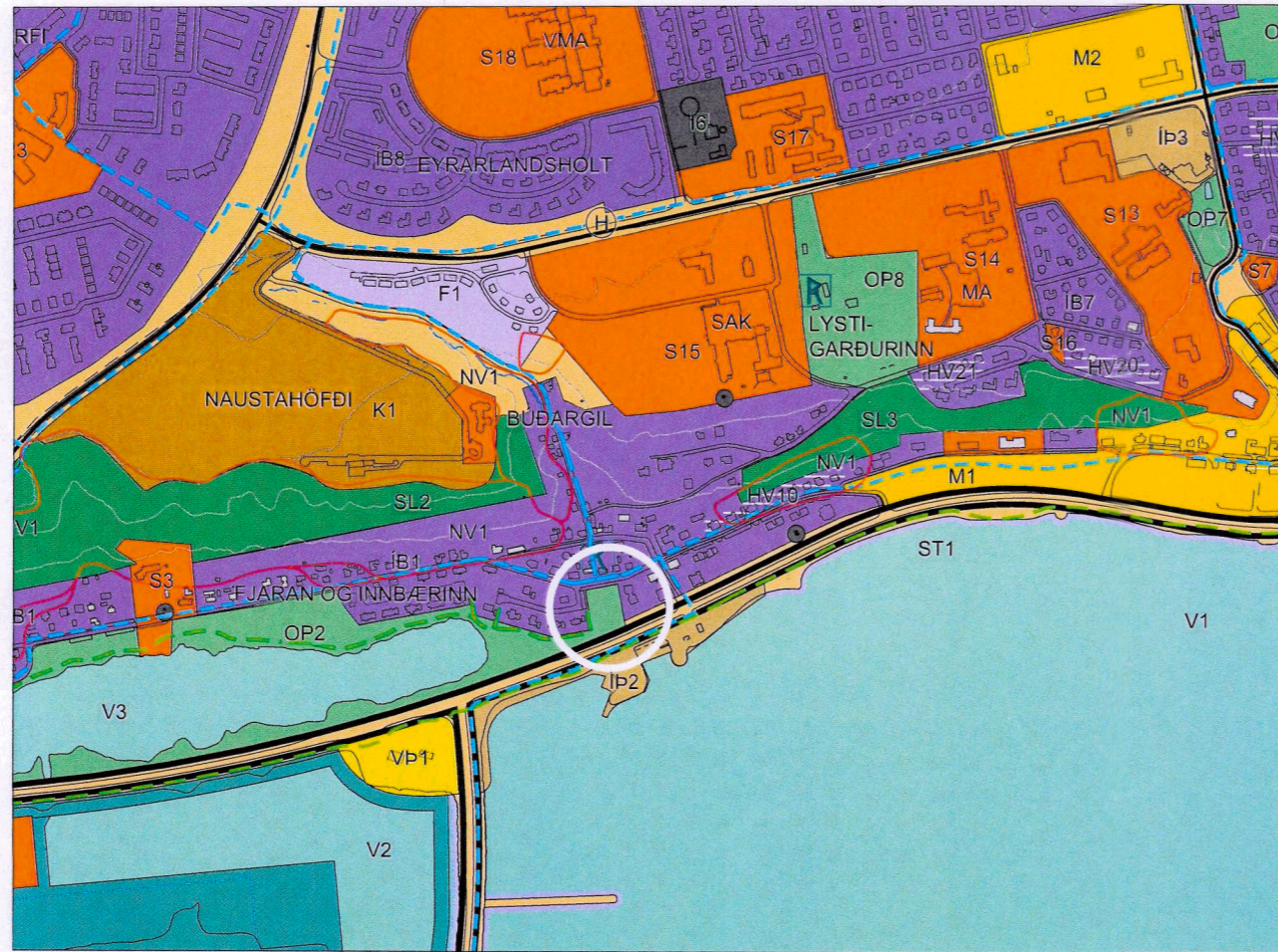
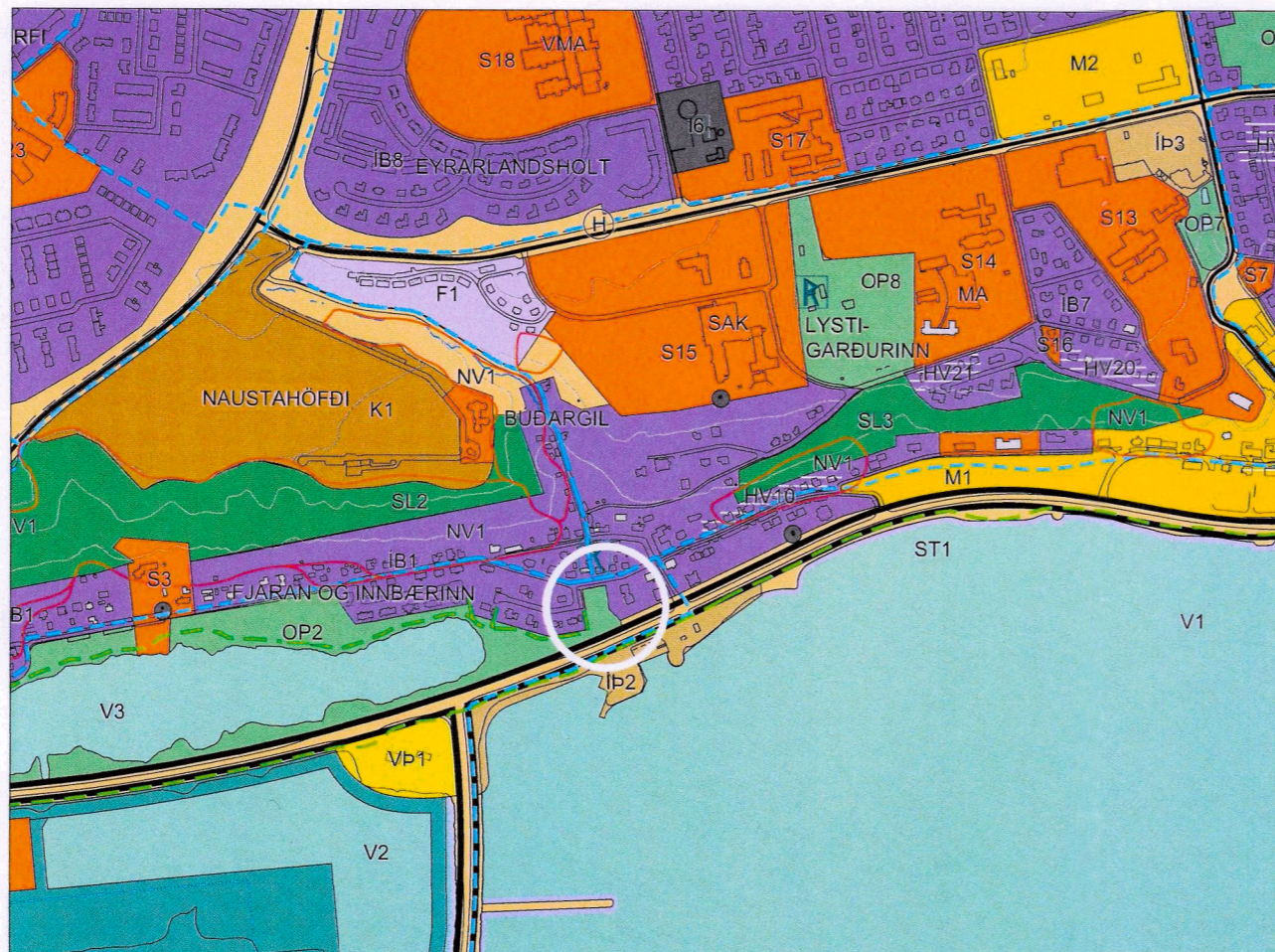


SKÝRINGAR
LANDNOTKUN

- Sveitarfélagsmörk
 - Þéttbýismörk
 - Vaxtarmörk þéttbýlis
 - Íbúðarbyggð (IB)
 - Miðsvæði (M)
 - Verslun og þjónusta (VP)
 - Samfélagsþjónusta (S)
 - Athafnasvæði (AT)
 - Lónaðarsvæði (I)
 - Efnistöku- og efnislosunarsvæði (E)
 - Fristundabyggð (F)
 - Afþreyingar- og ferðamannasvæði (AF)
 - Íþróttasvæði (ÍÞ)
 - Kirkjugarðar og grafreitir (K)
 - Opin svæði (OP)
 - Flugvellir (FV)
 - Hafnarssvæði (H)
 - Landbúnaðarsvæði (L)
 - Skógræktar- og landgræðslusvæði (SL)
 - Óbyggð svæði (ÓB)
 - Vcín, ár og sjór (V)
 - Strandsvæði (ST)
 - Helgunarsvæði rafliðu (loftlína)
 - Friðlýst svæði (FS)
 - Önnur náttúruvernd (ÖN)
 - Hverfisverndarsvæði (HV)
 - Náttúruvá (NV)
 - Friðlýstar fornminjar
 - Friðlýstar byggingar
 - Vatnsbólsvæði (VB)
 - Vatnsvernd, grannsvæði
 - Vatnsvernd, fjarssvæði
 - Öryggissvæði flugvallar
- ÞJÓNUSTUKERFI**
- Stofnvegur
 - Tengivegur
 - Aðrir vegir og götur
 - Vegir í náttúru Íslands
 - Göngu- og/eða hjólaleið
 - Reiðleið
 - Útivistarleið
 - Flutningslína rafveitukerfis (loftlína)
 - Flutningslína rafveitukerfis (loftlína) sem hverfur á skipulagstímabilinu
 - Flutningslína rafveitukerfis (loftlína) sem fer í jörð á skipulagstímabilinu
 - Flutningslína rafveitukerfis (jarðstrengur)
 - Aðveitlög hitaveitu
 - Aðveitlög vatnsveitu
 - Útrás fráveitu
 - Fallþipa
 - Metanlög
 - Dælustöð fráveitu
- ALMENNAR SKÝRINGAR**
- Hæðarlínur (20 m)
 - Byggingar



GILDANDI AÐALSKIPULAG, ÖÐLAÐIST GILDI 14.05.2018, M.S.BR.



BREYTT AÐALSKIPULAG

AÐALSKIPULAG AKUREYRAR 2018-2030

Breyting á aðalskipulagi: Breyting nr. 17: Íbúðasvæði ÍB1

Samkvæmt gildandi aðalskipulagi er skilgreint íbúðasvæði ÍB1 í innbæ Akureyrar. Breyting á aðalskipulagi felst í því að íbúðasvæðið ÍB1 stækkar um 0,05 ha sunnan lóðar við Hafnarstræti 16. Íbúðarsvæðið ÍB1 stækkar úr 18,3 ha í 18,35 ha og minnkar opið svæði OP2 á móti sem því nemur.

Breytingin er til kominn vegna áforma um að reisa allt að 300 m² viðbyggingu við núverandi íbúðakjarna innan stækkaðrar lóðar Hafnarstrætis 16, sunnan núverandi byggingar. Íbúðakjarninn uppfyllir ekki þær kröfur sem gerðar eru til þeirrar starfsemi sem er í húsinu í dag. Með stækkun íbúðakjarnans er mögulegt að uppfylla þessar kröfur og eini möguleiki til stækkunar er til suðurs frá núverandi húsi.

Breyting á skipulagsupprætti

Íbúðasvæði ÍB1 stækkar um 0,05 ha sunnan lóðar við Hafnarstræti 16 og verður eftir breytingu 18,35 ha. Opið svæði OP2 minnkar á móti sem því nemur.

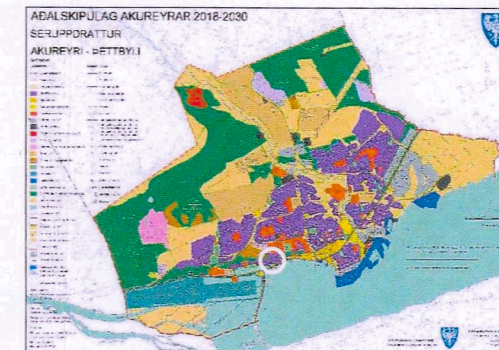
Breyting á greinargerð

Breyting verður á töflu yfir íbúðasvæði í greinargerð þar sem svæðið ÍB1 stækkar um 0,05 ha. Breyting verður á töflu yfir opin svæði í greinargerð þar sem svæðið OP2 minnkar um 0,05 ha.

Nr.	Heiti	Svæði	Stærð ha	Lýsing og sérákvæði reita	Mörking	Heiti	Svæði	Stærð ha	Lýsing
ÍB1	Fjaran, Lækjargil, Spítalastigur	Innbær	18,35	Eldri byggð með varðveisluálagi ásamt nýrri byggð. Fullbyggð, fullmótað hverfi. Deiliskipulagt. Á svæðinu er elsti hluti byggðar á Akureyri. Haldsla skal yfirbragði svæðisins og nýbyggingar og breytingar einstakra húsa skulu vera í samræmi við aðliggjandi húsaáhrif, sjá enn fremur kafli 2.1.25 Hverfisverndarsvæði. Á svæði sem afmarkast af Hafnarstræti, Aðalstræti og Drattningarbraut er verslunar- og þjónustuhúsnæði heimilt á lóðum sem það er fyrir.	OP2	Umhverfi innbæjarbjargar	Innbær	4,65	Svæði með stígum, árangursdóm og mannvirkjum vegna úthvatar. Deiliskipulagt. Engin mannvirki mega ná upp í skilgreindan hindranefnet flugvallarins.

Umhverfisáhrif

Ekki er talið að breytingin hafi veruleg umhverfisáhrif þar sem einungis er verið að stækka íbúðasvæði lítillega á kostnað opins svæðis.



AÐALSKIPULAG AKUREYRAR 2018-2030
SÉRUPPRÁTTUR
AKUREYRI - ÞÉTTBÝLI
STAÐSETNING BREYTINGAR

AÐALSKIPULAGSBREYTING ÞESSI SEM FENGIÐ HEFUR MÁLSMEÐFERÐ SKV. 1. MGR. 36. GR. SKIPULAGSLAGA NR. 123/2010 VAR AUGLÝST FRÁ 12/10 '22 TIL 28/11 '22 VAR SAMÞYKKT Í BÆJARSTJÓRN ÞANN 20/12 2022

BÆJARSTJÓRI AKUREYRAR

AÐALSKIPULAGSBREYTINGIN VAR STAÐFEST AF SKIPULAGSSTOFNUN ÞANN 25. janúar 2023


Grunnkort: Umhverfis- og mannvirkjasvið Akureyrar

Myndmældur hæðarlínugrunnur

Hnitakerfi: Lambert

Hnattstaða: ÍSNET 93

Mælikvarði A3: 1:10.000



Unnið fyrir: Skipulagssvið Akureyrarbæjar

Unnið af: Landslag ehf



Aðalskipulag Akureyrar 2018-2030

Séruppráttur - Akureyri - Þéttbýli

Breyting nr. 17:

Íbúðasvæði ÍB1

Dags: 3. ágúst 2022

Breytt eftir auglýsingar- og kynningartíma, dags: 10. okt. 2022