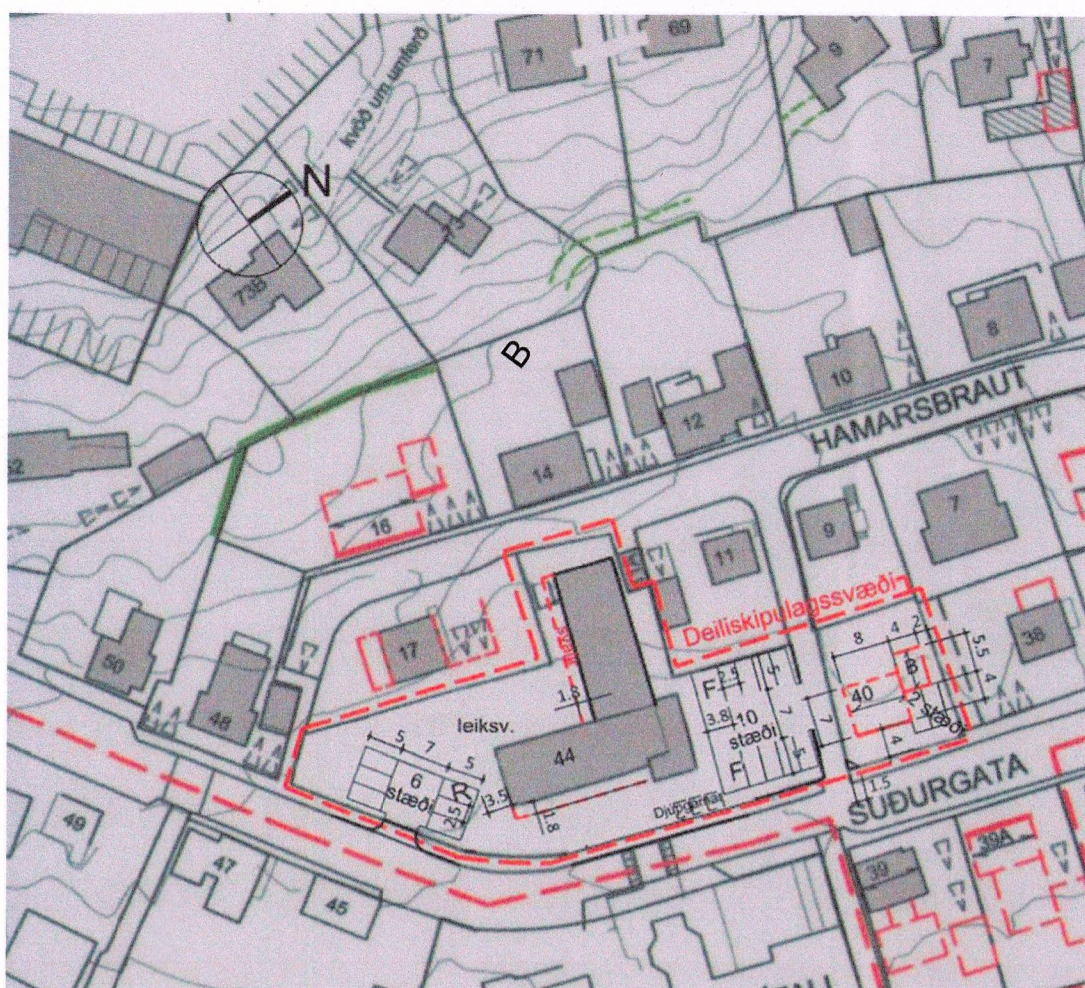


Suðurgata - Hamarsbraut deiliskipulagsbreyting Suðurgötu 44



Gildandi deiliskipulag, samþykkt í bæjarstjórn 12.07.18. Mkv. 1:1000

Fyrir

Suðurgata 44

Húsið fær breytt hlutverk og verður íbúðarhús með 12-15 misstórum íbúðum. Núverandi leikfimisútsýning verður endunýtt undir íbúðir og niðurríshemild afnumin.

Heimild verður að koma fyrir svölum á framhlið gamla læknishússins út að Suðurgötu, sam falla að aldri og gerð þess. Gluggasetning skal halda sér óbreytt og miða skal að því að færa glugga nær upphaflegri gerð. Í byggingu fyrrverandi leikfimisálar verður komið fyrir íbúðum. Heimild er að bæta við gluggum og sikkka núverandi glugg nær upphaflegri gerð. Í byggingu fyrrverandi leikfimisálar verður komið fyrir íbúðum. Heimilt er að bæra við gluggum og sikkka núverandi glugga, koma fyrir útihúðum og svölum. Breytingarnar skulu þó falla að gerð hússins. Ytra þakform og yfir hæðir skulu halda sér óbeyttum. Leyfilegt byggingarmagn er 1212 m². Hámarks nýtingarhlutfall er 0.74. Lóðin verður alls 1633,6 m². Nákvæm stærð kemur fram á mæliblöðum. Ekki má byggja við eða ofaná núverandi byggingar að öðru leiti en því sem fram kemur hér að ofan.

Útveggir skulu vera múraðir með steinaðri áferð.

Bílastæði á horni Hamarsbrautar og Suðurgötu verða sameinuð lóðinni. Gert er ráð fyrir 16 bílastæðum og þar af tveimur sérmerktum fyrir hreyfihamlaða á lóðinni. Bílastæði skulu vera innan lóðar. Sunnan við húsið er er stæði með hleðslumöguleika fyrir rafbíla. Innkeyrsla inná bílastæði verður frá aðkeyrslu inn að Hamarsbraut og frá Suðurgötu. Koma skal djúpgámum fyrir á lóð sem uppfylla kröfu um sorphirðu og endurvinnslu.



Mkv. 1:1000

Eftir

Afmörkun

Svæði breytinganna er á Suðurgötu 44, á lóð sem er sem er 1644.1 m² að stærð og afmarkast af Suðurgötu að sunnan og austanverðu, Hamarsbraut, Hamarsbraut 11 og 11a að norðanverðu og Hamarsbraut 17 að vestanverðu.

Á lóðinni er núna hús sem byggt var sem skóli og íþróttahús en seinna notað ma. fyrir skrifstofur St. Jósefsspítala sem þá var og hét. Í núverandi deiliskipulagi fær húsið breytt hlutverk en leyfilegt er að breyta því í 12-15 íbúðir.

Tillagan gerir ráð fyrir að núverandi hús á lóðinni Suðurgata 44 verði rífið og í stað þess byggð 3 hús með 15 misstórum íbúðum. Lóðamörk eru óbreytt.

Lóðin er merkt í aðalskipulagi fyrir íbúðarsvæði.

Lóðin verður um 1644.1 m² en nákvæm stærð kemur fram á mæliblöðum. Hámarks byggingarmagn er 2200 m² með bílgeymslu en án bílgeymslu 1500 m². Nýtingarhlutfall ofanjarðar er 0.91.

Húsin eru 1-3 hæðir. Syðst og nyrst eru 2ja hæða einbýlishús en 2ja-3ja hæða L-laga klasahús fyrir miðju. Húsin eru öll með mænispaki og flest með portbyggðu þaki. Íbúðirnar eru á ýmist á einni eða tveimur hæðum.

Við hönnun nýbygginga verði leitast við að fella húsin sem best að aðliggjandi byggð hvað varðar stærð, form og efnisval.

Heimilt er að koma fyrir kvistum á þökum en breidd þeirra má ekki vera meiri en 50% af langhlíð hvers húss.

Innkeyrsla í bílageymslu er frá Hamarsbraut. Á lóð er gert ráð fyrir 4 stæðum en í bílgeymslu 17 stæðum.

Gert er ráð fyrir hjólræiðastöndum/skýlum á lóð.

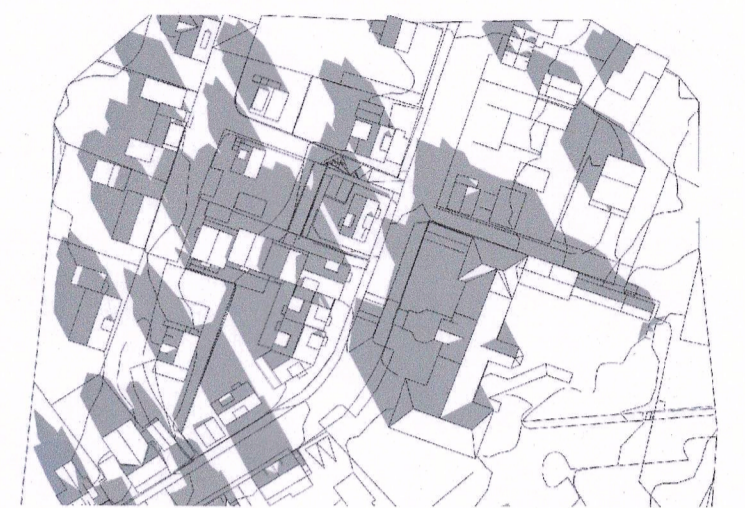
Heimilt er að byggja veggsvalir á 1., 2. og 3. hæð ásamt þaksvölum sem mega standa að hámarki 120 cm út.

Að öðru leyti gilda skilmálar deiliskipulags SKD Suðurgötu, Hamarsbrautar og Strandgötu samþykkt/staðfest 09.02.2011.

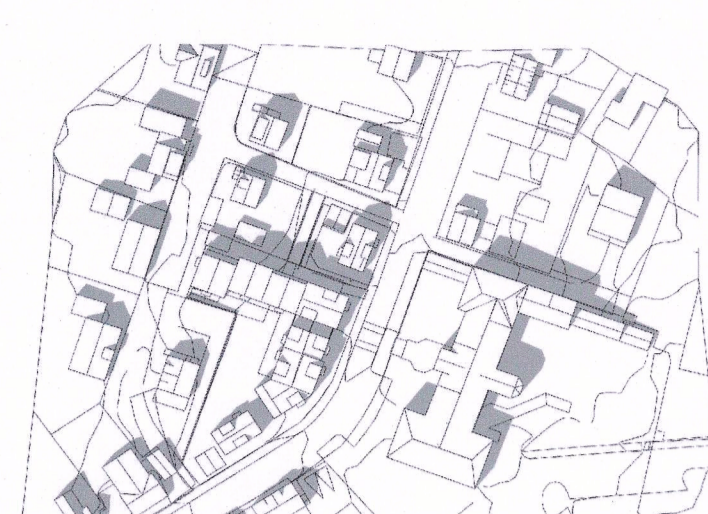
Tillaga	Götuheiti	Fj. íbúða	Bílastæði	Lóð m ²	m ² ofan.	m ² kjallari	m ² samtals	NHL ofan.	NHL kjallari	NHL samtals
44	Suðurgata	15	21	1644,1	1500	700	2200	0,91	0,43	1,34



21. júní kl 10



21. mars kl 10
Sólarágröm



21. júní kl 13.30



21. mars kl 13.30




21. júní kl 17



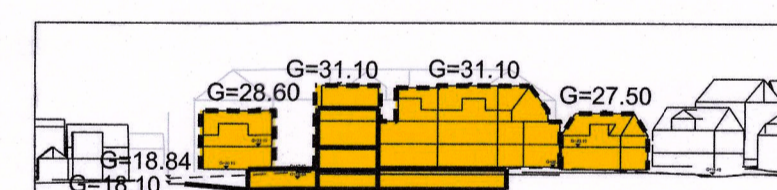
21. mars kl 17



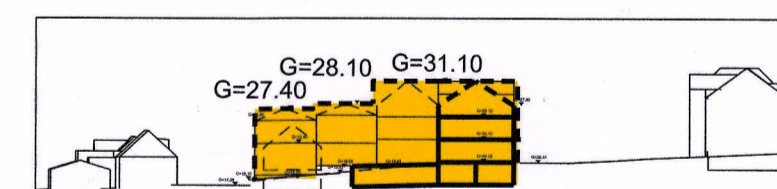
Yfirlitsmynd horft til suður



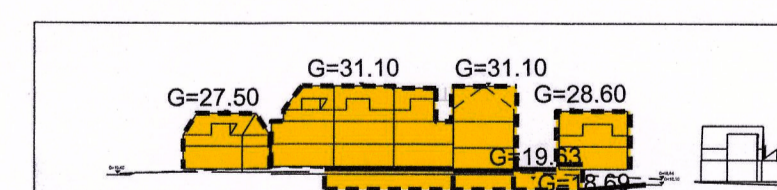
Yfirlitsmynd horft til austur



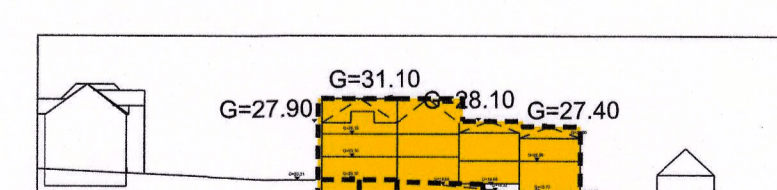
Snið norður - suður



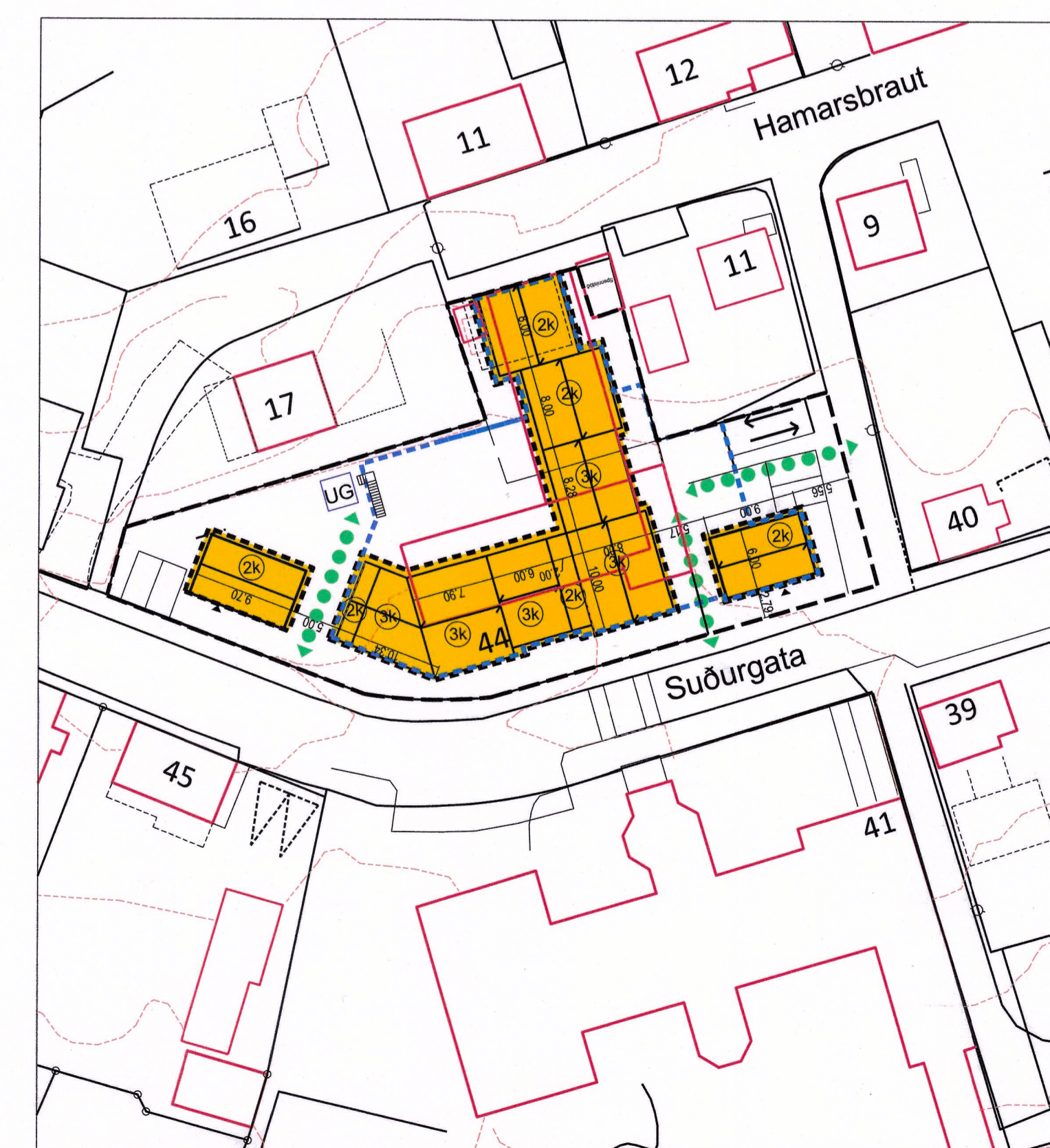
Snið austur - vestur



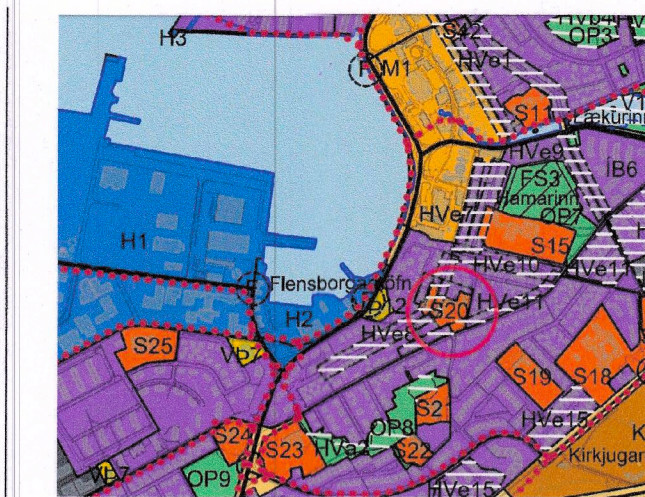
Útlit austur



Útlit norður



Skýringarmynd mkv. 1:500. Byggingarreitur í deiliskipulagstillögu í samanburði við núverandi hús (rauðar línur)



Hluti aðalskipulags Hornafjarðar 2012-2030

SKÝRINGAR:

- Afmörkun deiliskipulagsreits
- Byggingarreitur hámark
- Lóðamörk
- Uppgangur úr bílajakallara
- Mænisstefna
- Byggingarreitur fyrir bílajakallara
- Leiðbeinandi skipting húsa
- Kvæð um göngutengsl
- Hæðir / kjallari
- Innkeyrsla í bílajakallara
- Leiðbeinandi staðsetning hjólastæða
- Leiðbeinandi götukóti

DEILISKIPULAGSBREYTING PESS SEM FENGIO HEFUR MÁLSMEÐFERÐ SAMKVEMT 1. AÐR. AÐ GÆR. SKIPULAGSÁLAGA NÚR. 120210 VAK SAMÞYKKT Í SKIPULAGS- OG BYGGINGARFRÁHAGI HAFNARFJÖRÐUR
 HÁNN 21. sept. 2023
 OG Í BÆJARSTJÓRN HAFNARFJÖRÐUR
 HÁNN 27. sept. 2023

ASK ARKITEKTAR EHF.
 GÖTUHEITI 9 101 REYKJAVÍK
 SMN 515 000
 WWW.ASK.IS

ÚTGÁFA | TEIKNAD | YFIRFARID | DAGS



HAFNARFJÖRÐUR

ASK ARKITEKTAR EHF.
 GÖTUHEITI 9 101 REYKJAVÍK
 SMN 515 000
 WWW.ASK.IS

VERKEFNI
 Suðurgata 44 deiliskipulagsbreyting
 Hafnarfjörður

TEIKNAD
 DEILISKIPULAGSUPPDRÁTTUR

DEILISKIPULAG
 Sneiðingur

MKV. 1:1000
 HÁNN: PH
 TEIKNAD: PH
 YFIRF: GRY
 DAGS: 12.07.2023

VERK NR. 2022 | AÐR. NÚR. - NÚR. TEIKNAD | ÚTGÁFA
 05-01

Tillaga	Götuheiti	Fj. íbúða	Bílastæði	Lóð m ²	m ² ofan.	m ² kjallari	m ² samtals	NHL ofan.	NHL kjallari	NHL samtals
44	Suðurgata	15	21	1644,1	1500	700	2200	0,91	0,43	1,34

BREYTTIR SÉRSKILMÁLAR FYRIR LÓÐIRNAR