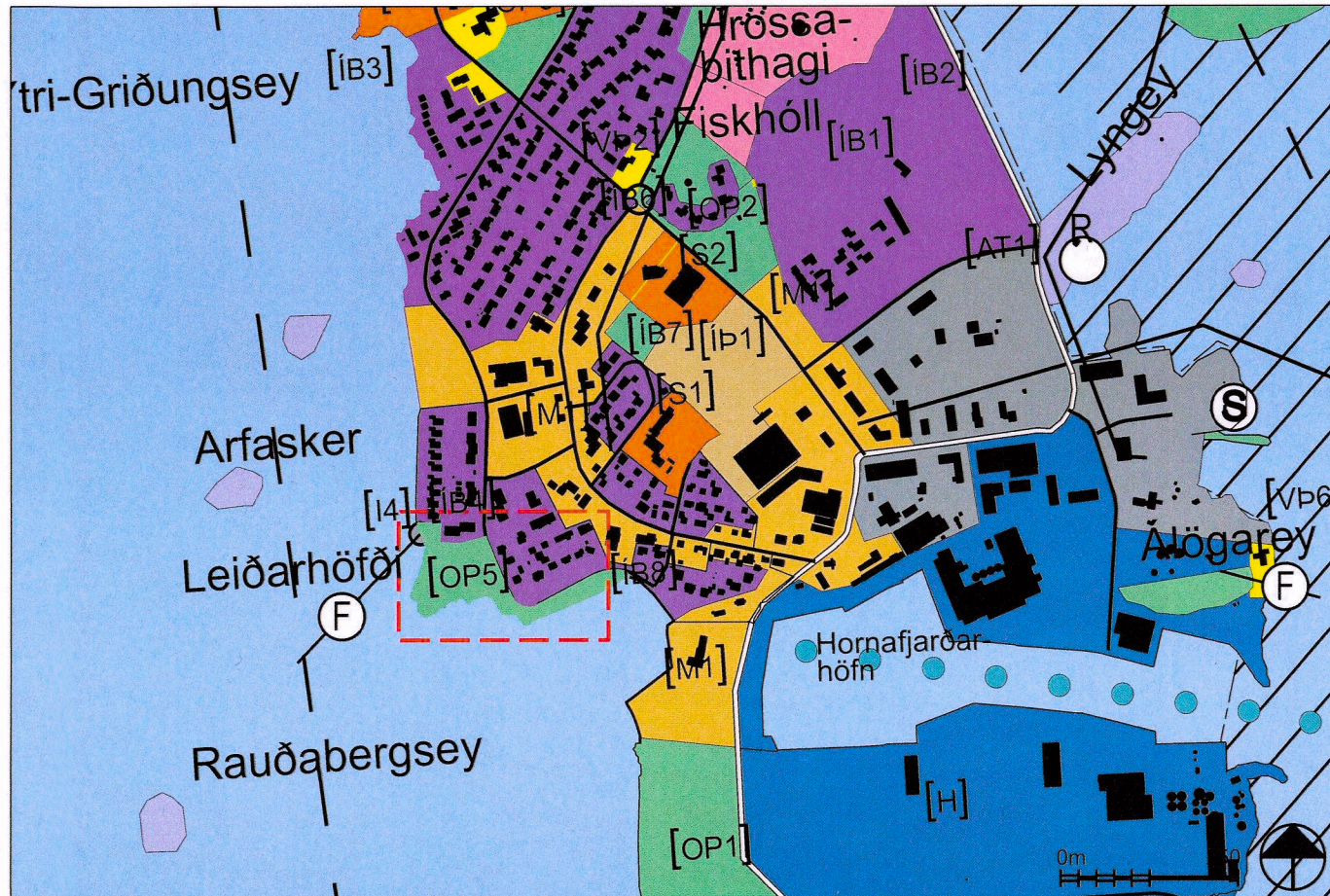


Gildandi aðalskipulag 2012-2030 m.s.br. mskv. 1:10.000



Breyting á aðalskipulagi nóvember 2023. mskv. 1:10.000

GREINARGERÐ

Gerð er breyting á aðalskipulagi Sveitarfélagsins Hornafjarðar 2012-2030 sem tók gildi þann 2. október 2014 m.s.br. Gerð er breyting á þéttbýlisupprætti og greinargerð aðalskipulagsins. Viðfangsefni breytingarinnar er að stækka opið svæði sem fær númerið OP5, minnka íbúðarsvæðið IB4 Höfði og lítils háttar færsla á fráveitu 14.

Aðdragandi og markmið

Í upphafi árs 2022 fór fram samkeppni fyrir framtíðarþróingu á Leidarhöfða á Höfn í Hornafði. Tilgangur samkeppninnar var að móta umgjörð um framtíðarmarkun svæðisins og skapa einstakan áningarstað á Höf með mögulegri sambættingu byggðar og útivistarsvæðis. Vinningsstíllaga fyrir Leidarhöfða má finna á vel sveitarfélagsins. Markmiðið er að skapa aðlaðandi útivistar- og samkomusvæði á þessum einstaka stað. Leidarhöfði á að þjóna breiðum hópi með fjölbreyttri menningartengdri afþreyingu og þjónustu, þar sem náttúran, umhverfið, sjálfr Leidarhöfði og magnað útsýni fær að njóta sín. Aðalskipulagsbreyting þessi er gerð til að hefja framtíðar uppbyggingu Leidarhöfða.

Aðalskipulag

Í aðalskipulagi Hornafjarðar er svæðið sem breytingin nær til skilgreint á upprætti sem opið svæði (óskilgreint) og íbúðarsvæði (IB4). Í jaðri svæðisins er einnig iðnaðarsvæði 14 sem er skólpælustöð sem er skilgreint með punkti og er staðsetning fyrir hana leiðbeinandi.

Í stefnu aðalskipulagsins um þéttbýli-bærjarbrag segir (bls. 23):

Á Höfn eru ógætt tækifæri til að móta fjölbreytta en hellaða bæjarmynd. Þar hefur byggst upp miðbæjarkjarni með öflugri verslun og þjónustu við aðalgötu bæjarinnar og bæjarmyndin hefur þétt. Með markvissari uppbyggingu er hægt að efla miðbæinn enn frekar til að takast á við fjölbreytt þjónustulitverk sitt. Við höfnina hefur verið lagður grunnur að endurgerð elstu byggðarinnar á Höfn. Þar eru áhugaverðir möguleikar á uppbyggingu í þjónustu við ferðamenn, í sambýli söguninna og nútíma atvinnuhatta – í hellegrri þyrpingu gamla húsa og endurgerða. Við máttu njóta íbúða-, þjónustu- og atvinnuþátta – í hellegrri þyrpingu gamla húsa og endurgerða. Við máttu njóta íbúða-, þjónustu- og atvinnuþátta – í hellegrri þyrpingu gamla húsa og endurgerða. Við máttu njóta íbúða-, þjónustu- og atvinnuþátta – í hellegrri þyrpingu gamla húsa og endurgerða.

Opin svæði

Í aðalskipulaginu eru opin svæði (OP) skilgreind á eftirfarandi hátt:

Svæði fyrir útivist, aðallega í tengslum við þéttbýli, með aðstöðu sem almennri útivist tilheyrir, svo sem stígum og áningarstöðum, auk þjónustu sem veitt er á forsendum útivistar.

Í stefnu aðalskipulagsins um Opin svæði – útivist og þróttir segir (bls. 24):

Stefna skipulagsins er að skilgreina fjölbreytt opin svæði á Höfn til að tryggja aðgang íbúa og gesta að náttúrulegu umhverfi byggðarinnar og svara þörf fyrir skipulagð svæði til margvíslegra skilgreindra athafna, þróttar og leikja. Stór náttúruleg svæði á Egissíða, Óslandi og reitir á strandum bæjarlandsins eru tengd með strandstíga vestan og norðustan megin bæjarinnar. Inni í bænum er gert ráð fyrir formlægi svæðum, gördum, torgum, skólalöðum og leiksvæðum og þróttasvæðum. Í gegnum tíðina hefur fjölbreytt starfsemi verið stunduð á Leidarhöfða og svæðið á tíðum verið þéttbyggt en nú standa engar byggingar þar á reitnum.

Um opna svæðið á Leidarhöfða er ekki fjallað sérstaklega í aðalskipulaginu og verður bætt við nýju númeri á opna svæðið OP5 á Leidarhöfða og skilgreindir skilmálar fyrir svæðið sem lúta að markmiðum aðalskipulagsins fyrir opin svæði. Í gegnum svæðið liggur strandstígur en stefnt er að því að göngu- og hjólastigur rúli allan hringinn í kringum bæinn.

Íbúðarbyggð

Í aðalskipulaginu er íbúðarbyggð (IB) skilgreind á eftirfarandi hátt:

Svæði fyrir íbúðarhúsnæði og nærþjónustu sem því tengist, auk minniháttar atvinnustarfsemi sem samrýmist búsætu eftir því sem nánar er kveðið á um í stefnu skipulagsins.

Fornleifar

Svæðið var fornléifaskráð í maí 2021 og fundust 9 minjar á svæðinu. Þar má finna hilyki, úthús, naust, fiskiverkun, þvottastað, uppsáttur, verkstaði og fiskreit en engin hætta er talin af fornléifunum en þær og helgunarsvæði þeirra þar sem við á skulu vera sýndar á delískipulagsupprætti.

Breyting á aðalskipulagi

Leidarhöfði breytist úr íbúðarsvæði IB4 og óskilgreindu opnu svæði í nýtt opið svæði (OP5). Íbúðarsvæði IB4 minnkar úr 4,0 í 1,4 ha og þannig mun breytingin taka til þéttbýlisupprættar af Höfn og greinargerðar, þ.e. umfjöllun um opin svæði á Höfn á bls. 57, kafli 14.1 og töflu yfir íbúðarbyggð á Höfn á bls. 36, kafli 25.1.

Gildandi aðalskipulagi fyrir breytingu á kafa 14.1. Íbúðarsvæði á Höfn.

ÍB-nr.	Svæði og skilmálar	Stærð (ha)	Fjöldi íbúða	Þéttleiki
IB 4	Höfði – Leidarhöfði er viðkvæmur staður, mikilvægt kennileiti og útsýnisstaður. Ný byggð þar skal taka mið af byggingarlögi og byggðarmynstri eldri byggðar við Ránarslóð og Húðaveg (IB 10), smiðgerð byggð tveggja hæða húsa. Heimilt skal að innfela verslunar- og þjónustustarfsemi í byggðina, enda sé hún í samræmi við mælikvarða hennar.	4,0	6 Öbyggt viðbot við gróð hverfi	

Eftir breytingu á kafa 14.1. Íbúðarsvæði á Höfn. IB4 minnkar.

ÍB-nr.	Svæði og skilmálar	Stærð (ha)	Fjöldi íbúða	Þéttleiki
IB 4	Höfði – Leidarhöfði er viðkvæmur staður, mikilvægt kennileiti og útsýnisstaður. Ný byggð þar skal taka mið af byggingarlögi og byggðarmynstri eldri byggðar við Ránarslóð og Húðaveg (IB 10), smiðgerð byggð tveggja hæða húsa. Heimilt skal að innfela verslunar- og þjónustustarfsemi í byggðina, enda sé hún í samræmi við mælikvarða hennar.	1,4	6 Öbyggt viðbot við gróð hverfi	

Breyting á kafa 25.1. Opin svæði (OP)

Áður óskilgreind tvö opin svæði, samtals 0,6 ha, hafa verið stækkuð í eitt 1,5 ha opið svæði og fær sameinaða svæði númerið OP 5. Á svæðinu er auk þess byggingarreitir fyrir þjónustu- og menningarhús (um 1250 m²).

Gildandi aðalskipulagi fyrir breytingu á kafa 25.1. Opin svæði á Höfn.

OP-nr.	Svæði
OP 1	Óslandi – Fólksvægar.
OP 2	Bæjargarður í miðbæ Hafnar.
OP 3	Hötelún – útivistarsvæði – skruðgarður.
OP 4	Egissíða / Eytriklettur – útivistarsvæði / svæði fyrir frístundarbúskap.

Eftir breytingu á kafa 25.1. Opin svæði á Höfn. OP5 bætist við.

OP-nr.	Svæði og skilmálar	Stærð (ha)
OP 1	Óslandi – Fólksvægar.	-
OP 2	Bæjargarður í miðbæ Hafnar.	-
OP 3	Hötelún – útivistarsvæði – skruðgarður.	-
OP 4	Egissíða / Eytriklettur – útivistarsvæði / svæði fyrir frístundarbúskap.	-
OP 5	Leidarhöfði – útivistarsvæði / húsnæðis- og þjónustustarfsemi fyrir þjónustu- og menningarhús (um 1250m ²).	1,5

Iðnaðarsvæði

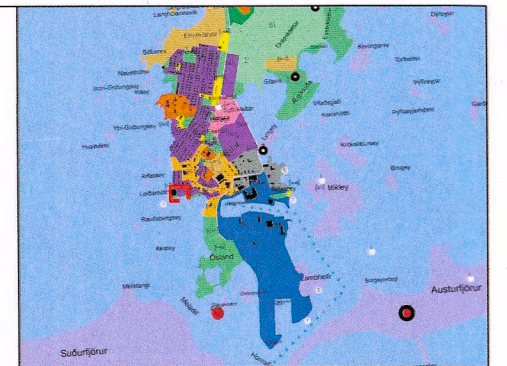
Lítils háttar færsla verður á iðnaðarsvæði 14 og aðkomu að því tryggð en svæðið er sýnt með hringtáki og er staðsetningin til leiðbeiningar, texti í greinargerð er óbreyttur.

ÍB-nr.	Svæði og skilmálar	Stærð (ha)
14	Leidarhöfði – skólpælustöð – svæðum fyrir mannvirki og aðkomu.	0,5

Strandlína hefur verið lagfærð lítillega út frá nákvæmari gögnum.

Mat á umhverfisáhrifum

Aðalskipulagsbreytingin felur ekki í sér framkvæmdir sem hafa eru umhverfismati skv. lögum nr. 111/2021 um umhverfismat framkvæmda og áætlaða. Breytingin hefur jákvæð áhrif á líf og fjölbeyni bæjarinnar með vörðugu útivistarsvæði og fjölbreyttum afþreyingarmöguleikum. Byggingarmagn innan svæðisins breytist overulega en er aðeins um breytta notkun að ræða þar sem verið er að halda svæðinu áfram opnu fyrir almenningi. Fækkun íbúðalöða verður bætt upp annarsstaðar í þéttbýlinu.



Hluti af gildandi Aðalskipulag frá 2012-2030. Mkv. 1: 75.000

SKÝRINGAR

- Íbúðarbyggð (IB)
- Miðsvæði (M)
- Verslun og þjónusta (VP)
- Samfélagsþjónusta (S)
- Athafnasvæði (AT)
- Afþreyingar- og ferðamannasvæði (AF)
- Íþróttasvæði (ÍP)
- Opin svæði (OP)
- Hafnir (H)
- Vötn, ár og sjór (V)
- Sérstök not haf- og vatnssvæða (SN)
- Strandsvæði (ST)

Aðalskipulagsbreyting þessi sem auglýst hefur verið skv. 31. gr. skipulagslaga nr. 123/2010 var samþykkt í bæjarstjórn þann 14. 12. 2023



f.h. Sveitarfélagsins Hornafjarðar
ELVÍ RITA SVEINBJÖRNSDÓTTIR



Aðalskipulagsbreytingin var staðfest af Skipulagsstofnun þann 25. JAN. 2023.

Ólafur Þorvaldursson

Auglýsing um gildistöku aðalskipulagsbreytingar var birt í B-deild Stjórnartíðinda þann 2023.


SVEITAFÉLAGIÐ HORNAFJÖRÐUR
 Háfrustrás 27 780 Höfn, S. 470-8000

LANDMÓTUN www.landmotun.is • 202 KÖPUGGUR • S. 575 530 • KT. 56/204-270 • NETT. landmotingen@landmotun.is
LEIÐARHÖFÐI
 BREYTING Á AÐALSKIPULAGI - ÞÉTTBÝLISUPPRÆTTUR
 SKIPULAG: 100 SAMÞYKKT
 TEIKNAD: PMR KT
 KVARNÉ: 1:10 000 - A3 KÖPUGGUR DAGS: 10.11.2023
 VERKUR: TEIKN. NR.
 7708-SA2301 01