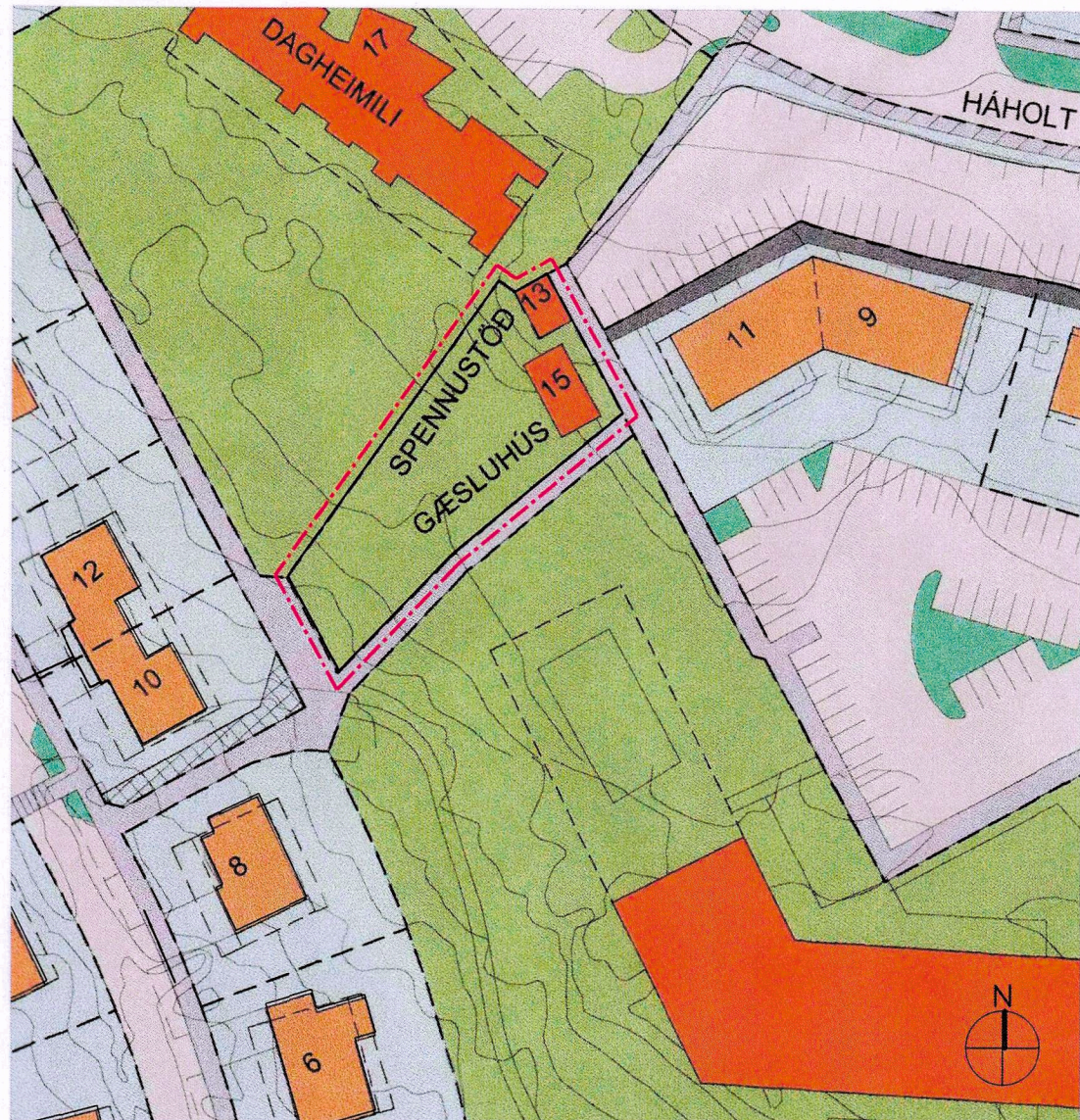


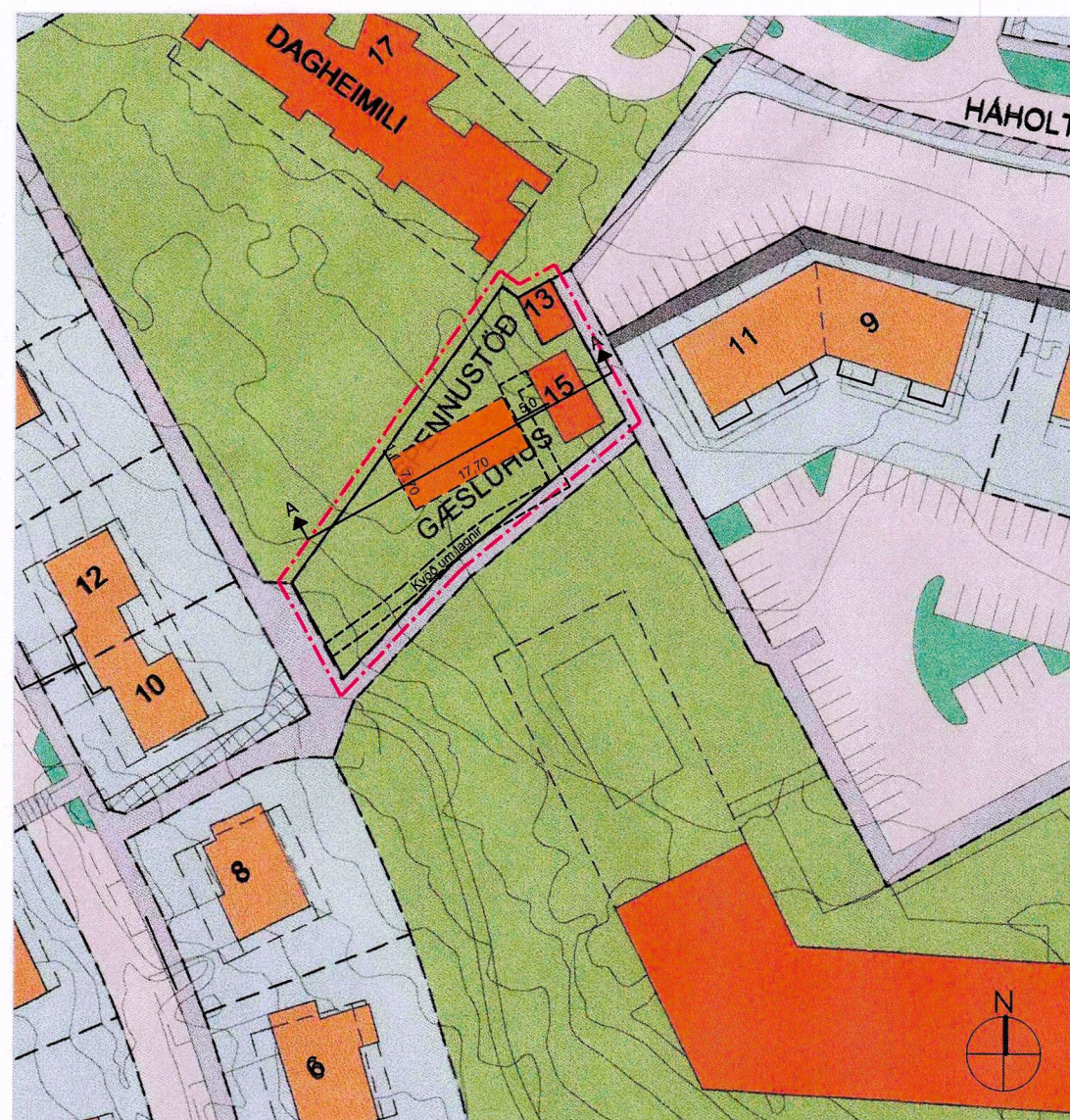
# BREYTING Á DEILISKIPULAGI - HVALEYRARHOLT SUÐ-VESTUR HÁHOLT 15

HAFNARFJÖRÐUR  
www.hafnarfjordur.is



FYRIR BREYTINGU - samþykkt 15.10.2002

MKV 1:1000



EFTIR BREYTINGU

MKV 1:1000

Í gildi fyrir Háholt 15 er Heildarskipulag Hvaleyrarholt suð-vestur, samþykkt 15.10.2002.

Í kafla 3.6 Leiksvæði og útivist kemur fram: "Skólalóð Hvaleyrarskóla er hugsaður sem hverfisvöllur eftir skólatíma. Skólalóðir leikskólana Vesturkots og Álfasteins og gæsluvöllurinn við Háholt eru hugsaðir börnum hverfisins eftir lokun á daginn."

Deiliskipulag fyrir lóð Hvaleyrarskóla var samþykkt 07.09.2004.




Skýringarmynd deiliskipulag, samþ. 07.09.2004.

**Greinargerð:** Aðstaða frístundaheimilis Hvaleyrarskóla er orðin of lítil og gert er ráð fyrir að það fái viðbótarými fyrir kennsluna á gæsluvellinum norðan við skólann. Til stendur að færa kennslustofu af lóð Hraunvallaskóla sem er ca. 7,4 m x 17,4 m = 129 m<sup>2</sup> að stærð.

**Lýsing á breytingunni:** Á lóð Háholt 15 er gerður nýr byggingarreitur fyrir byggingu/kennslustofu. Lögð verður áhersla á að laga húsið vel að umhverfi og að gæði leiksvæðisins sem eftir er verði haldin sem mest. Kvöð er um lagnir vegna hitavatnslagnar. Að öðru leiti gilda eldri skilmálar.

**Skilmálar innan nýs byggingarreits:** heimilt er að byggja 17,7 x 7,7 m hús með hæð allt að 4 m frá gólfkóta jarðhæðar. Þakið má fara allt að 0,2 m út fyrir byggingarreit. Að öðru leyti er húsagerð frjálst. Á milli gæsluhúsins og nýs byggingarreits liggur heimlögn hitaveitu.



SKÝRINGARMYND, SNID A - A'



YFIRLIT- HLUÐI AÐALSKIPULAGS HAFNARFJ. 2013 - 2025

### SKÝRINGAR:

	Skipulagsmörk		Nýr byggingarreitur
	Lóðarmörk		Hellulagt yfirborð
	Lóðir		Nýir stígar með bundnu slitlagi
	Útivistar og leiksvæði		Kvaðir um gróft
	Almenn græn svæði		Vegur, bundið slitlag
	Lóðir fyrir þjónustustofnanir		30 km þrenging
	Stígar með bundnu slitlagi		Þjónustustofnanir
	Kvöð um göngustiga innan lóða		Byggingarreitur
	'Íbúðarhús		

Breytt 05.02.24: Ábending barst frá Veitum á tímabil grenndarkynningar um að heimlögn hitaveitu lendir undir nýjum byggingarreit í upphaflegri tillögu. Brugðist er við athugasemdinni með tilfærslu byggingarreits um 2 m til vesturs þannig að hann sé utan áhrifasvæðis lagnarinnar. Breidd byggingarreitsins minnkar úr 8 m í 7,70 m og lengd úr 18 m í 17,70 m. Bætt var við skilmálum um að þakið megi fara allt að 0,2 m út fyrir byggingarreit. Kvöð um lagnir er bætt við.

Deiliskipulagsbreyting þessi sem fengið hefur meðferð í samræmi við ákvæði 2. mgr. 43. gr. skipulagslaga nr. 123/2010 var samþykkt

í/á Fundi bæjarstjórnar

þann 14.02. 2024

Tillagan var grenndarkynnt frá 20.12. 2023 með athugasemdafresti til 22.01. 2024

Auglýsing um gildistöku breytingarinnar var birt í B-deild Stjórnartíðinda þann 06.03. 2024

Sigrún Gröndal, Skipulagsstjóri

BREYTING Á DEILISKIPULAGI - HVALEYRARHOLT SUÐ-VESTUR

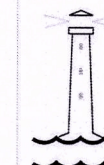
HÁHOLT 15

MKV: 1:1000

ÚTGÁFA DAGS: 15.12.2023

BLADSTÆRD: A3

TEIKNAD: AS



UMHVERFIS- OG SKIPULAGSSVIÐ  
HAFNARFJÖRÐAR