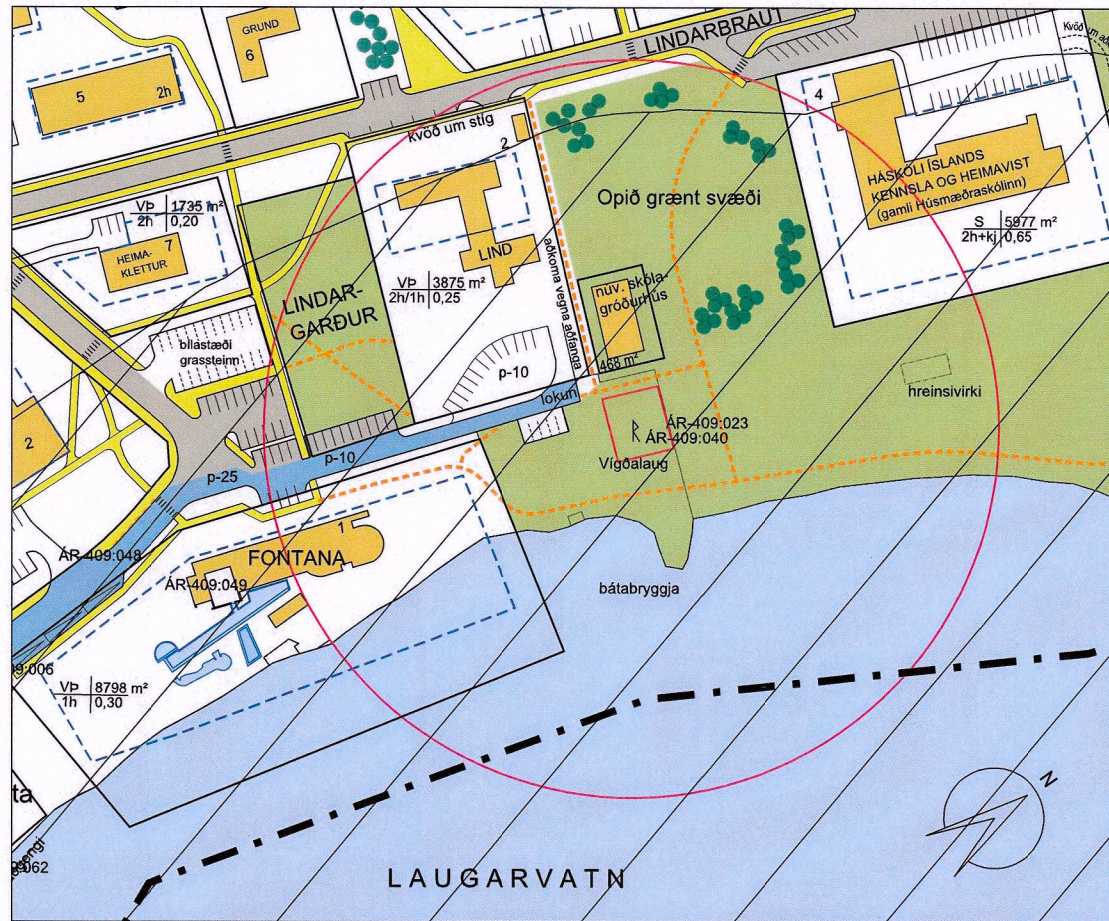
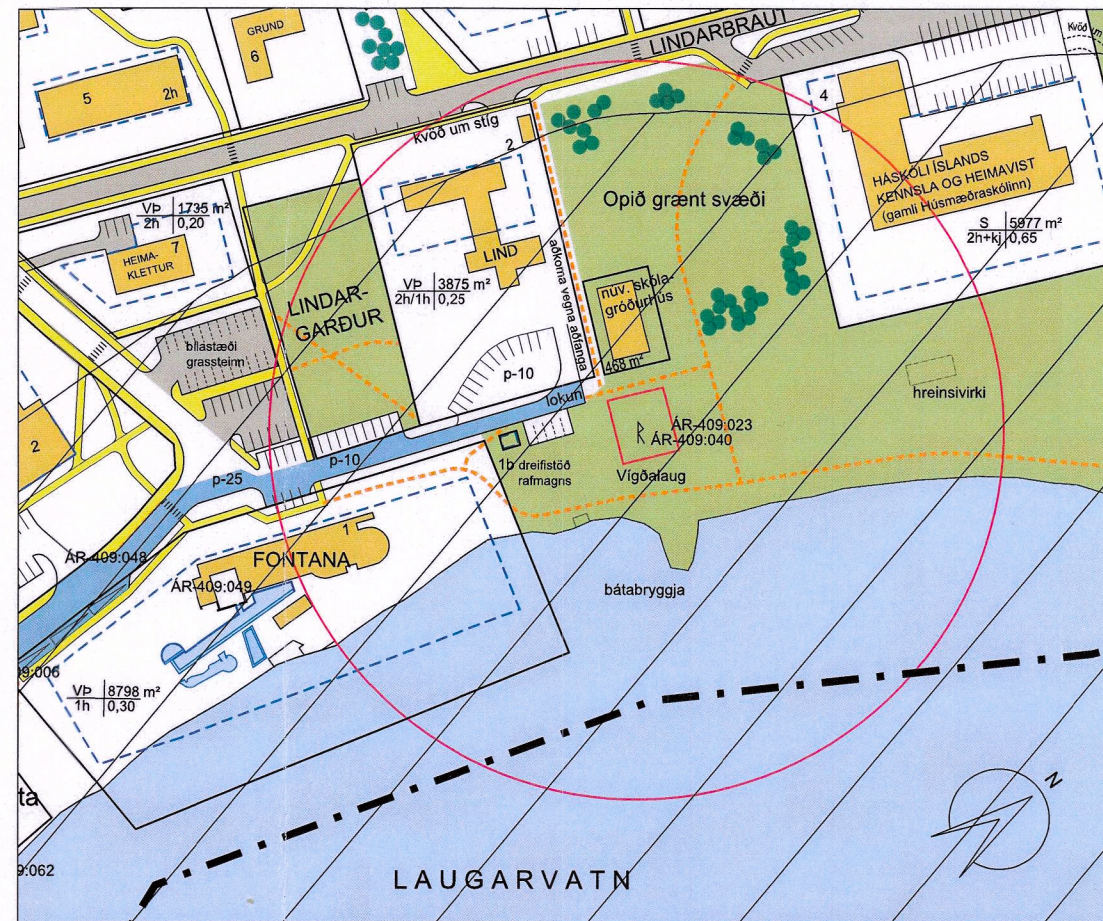




BLÁSKÓGABYGGÐ - Laugarvatn deiliskipulagsbreyting - Hverabraut 1b



Deiliskipulag fyrir breytingu - mkv. 1:2000



Deiliskipulag eftir breytingu - mkv. 1:2000

Greinargerð

Um er að ræða óverulega breytingu á gildandi deiliskipulagi þéttbýlis Laugarvatns í Bláskógabyggð. Upphaflegt deiliskipulag var samþykkt í sveitarstjórn Bláskógabyggðar 20. maí 2021 og birt í B-deild Stjórnartíðinda þann 28. júní 2021. Nokkrar breytingar hafa verið gerðar síðan þá.

Lýsing á breytingu

Deiliskipulagsbreyting þessi nær til nýrrar lóðar, Hverabrautar 1b, fyrir dreifistöð rafmagns. Þar sem til stendur að stækka Fontana, er þörf á öflugri heimtaug rafmagns og nýrri dreifistöð. Breytingin felst í að skilgreind verður ný 20m² lóð þar sem heimilt er að reisa dreifistöð allt að 12m² að stærð. Útlit byggingar skal falla vel að umhverfi sínu. Klæðning skal vera úr timbri. Litir á timbri, grind og þaki skulu vera mattir og í milli- til dökkgráum tónum.

Breytingin er í samræmi við Aðalskipulag Bláskógabyggðar 2015-2027, þar sem lóðin lendir innan miðsvæðis M1.

Lóðin er á svæði sem er á náttúruminjaská og einnig innan áhrifsvæðis friðlýstrar þjóðminjar, Vígðulaugar. Ekki er talin stafa hættu af því að framkvæmdir við uppsetningu dreifistöðvar hafi áhrif á friðlýstar menningarminjar en gæta skal fyllstu varúðar við framkvæmdir. Ekki er heldur talið að staðsetning dreifistöðvar hafi áhrif á friðlýstar náttúruminjar, en Laugarvatn ásamt aðliggjandi mýrlendi er á náttúruminjaskrá nr. 741. Breytingin er því ekki talin hafa teljandi umhverfisáhrif.

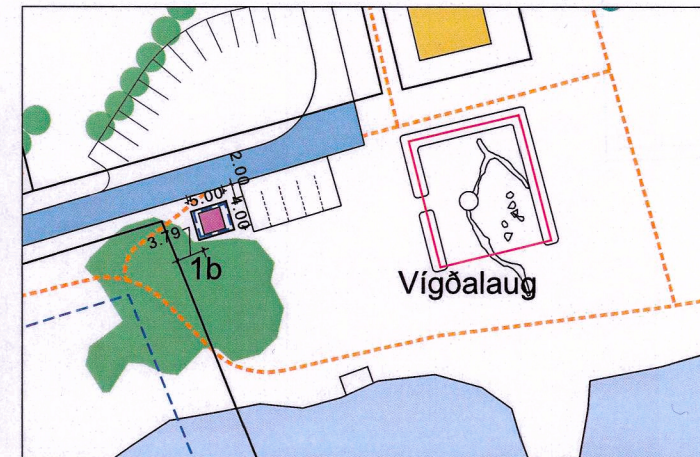
Að öðru leyti gilda skipulags- og byggingarskilmálar sem samþykktir voru 20. maí 2021, m.s.br.

SKÝRINGAR:

	Lóðarmörk		Gata		900 m ² Stærð lóðar
	Mörk deiliskipulags		Vistgata		Svæði á náttúruminjaskrá
	Byggingarreitir hámark		Útivistarstígur / gönguleið		Opin svæði
	Núv. hús		Stígur / gangstétt		Trjágróður - kvöð um gróður
	Hús til skýringar		Húsnúmer		Menningarminjar og áhrifsvæði



Dæmi af sambærilegri dreifistöð



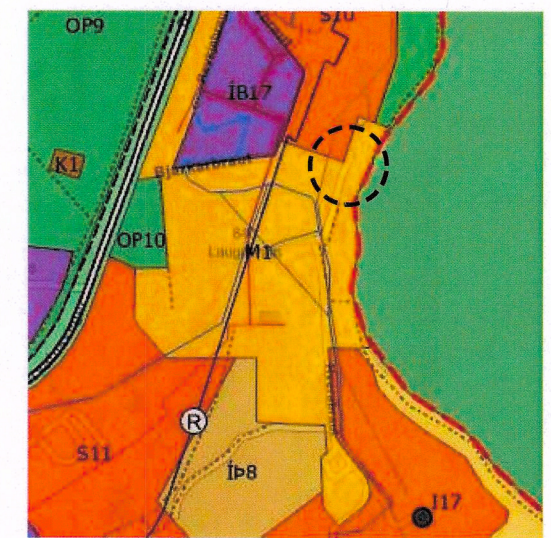
Skýringarmynd, mkv. 1:1.000

Deiliskipulagsbreyting þessi sem grenndarkynnt hefur verið skv. 2. mgr. 43. gr. skipulagslaga nr. 123/2010 m.s.br. var samþykkt í sveitarstjórn Bláskógabyggðar þann

19.11.2024

Umhverfis og tæknisvið Uppsveita

Samþykkt deiliskipulagsbreytingarinnar var auglýst í B-deild Stjórnartíðinda þann 28.01.2025



Hluti úr gildandi aðalskipulagi Bláskógabyggðar 2015-2027

HEITI VERKS:
BLÁSKÓGABYGGÐ
LAUGARVATN

HEITI TEIKNINGAR:
DEILISKIPULAGSBREYTING
HVERABRAUT 1b, dreifistöð

VERKNR: 219-008	MKV: 1:2000 I A3	TEIKNING NR: 1/1
TEIKNAD AF: sg	HANNAD AF: sg	DAGS, TEIKN: 21. okt. 2024
YFIRLESTUR / UNDIRSKRIFT:	TEIKN. BREYTT:	

LANDFORM
LANDSLAGSARKITEKTAR
Austurvegi 6 - 800 Selfoss
s: 482 4090
net: landform@landform.is