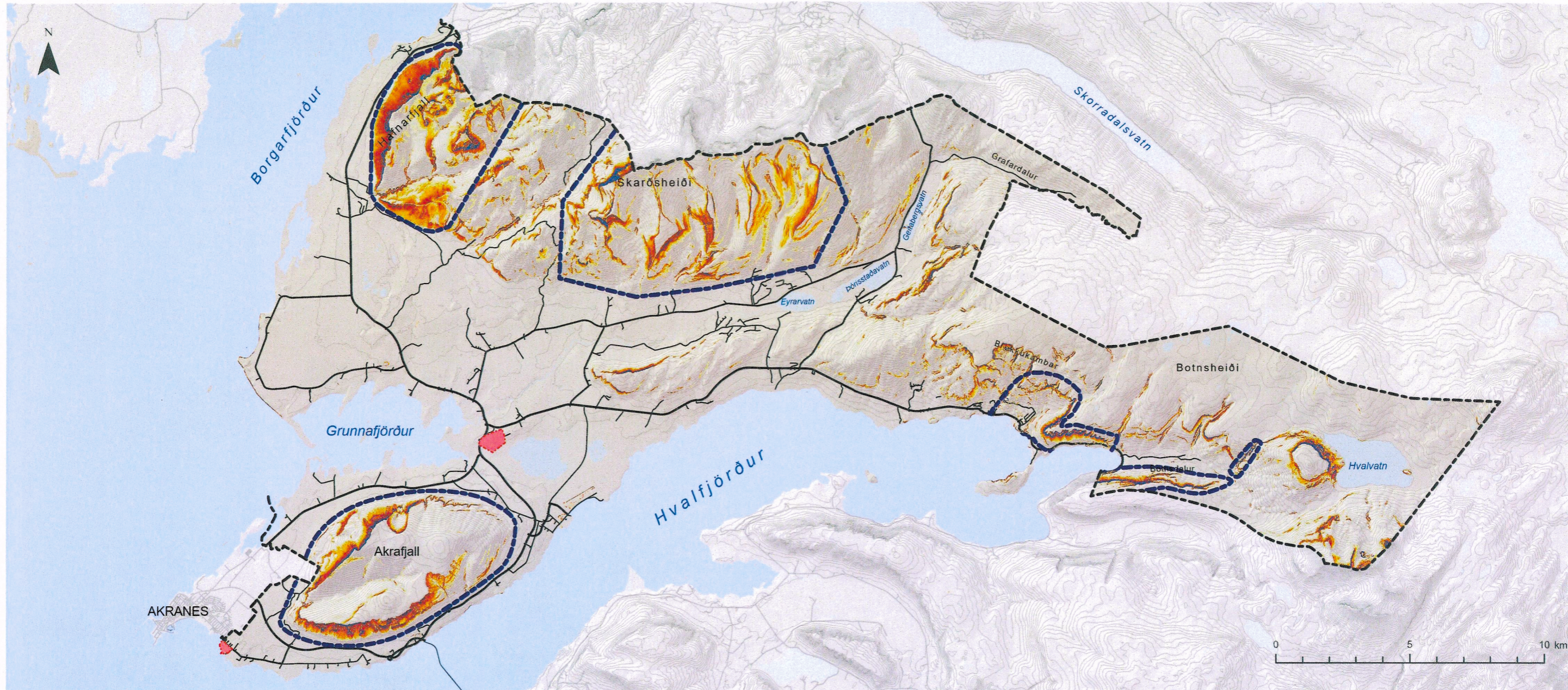



Aðalskipulag Hvalfjarðarsveitar 2020-2032

Skýringaruppdráttur V - Mat á ofanflóðasvæðum




Skýringar

Landhalli (°)



- Ofanflóðasvæði
- Stofnvegur
- Tengivegur eða tengibraut
- Aðrir vegir
- Sveitarfélagamörk
- Þéttbýli



Aðalskipulag Hvalfjarðarsveit 2020-2032
Skýringaruppdráttur V - Mat á ofanflóðasvæðum

Verk: 4563-010 Blaðstærð: A3 Unnið: GHS/S
Rýnt: ÁJ/AB

Mælikvarði: Dags: Breytt dags:
1:150.000 20.04.2022 10.03.2023

Samþykkt: