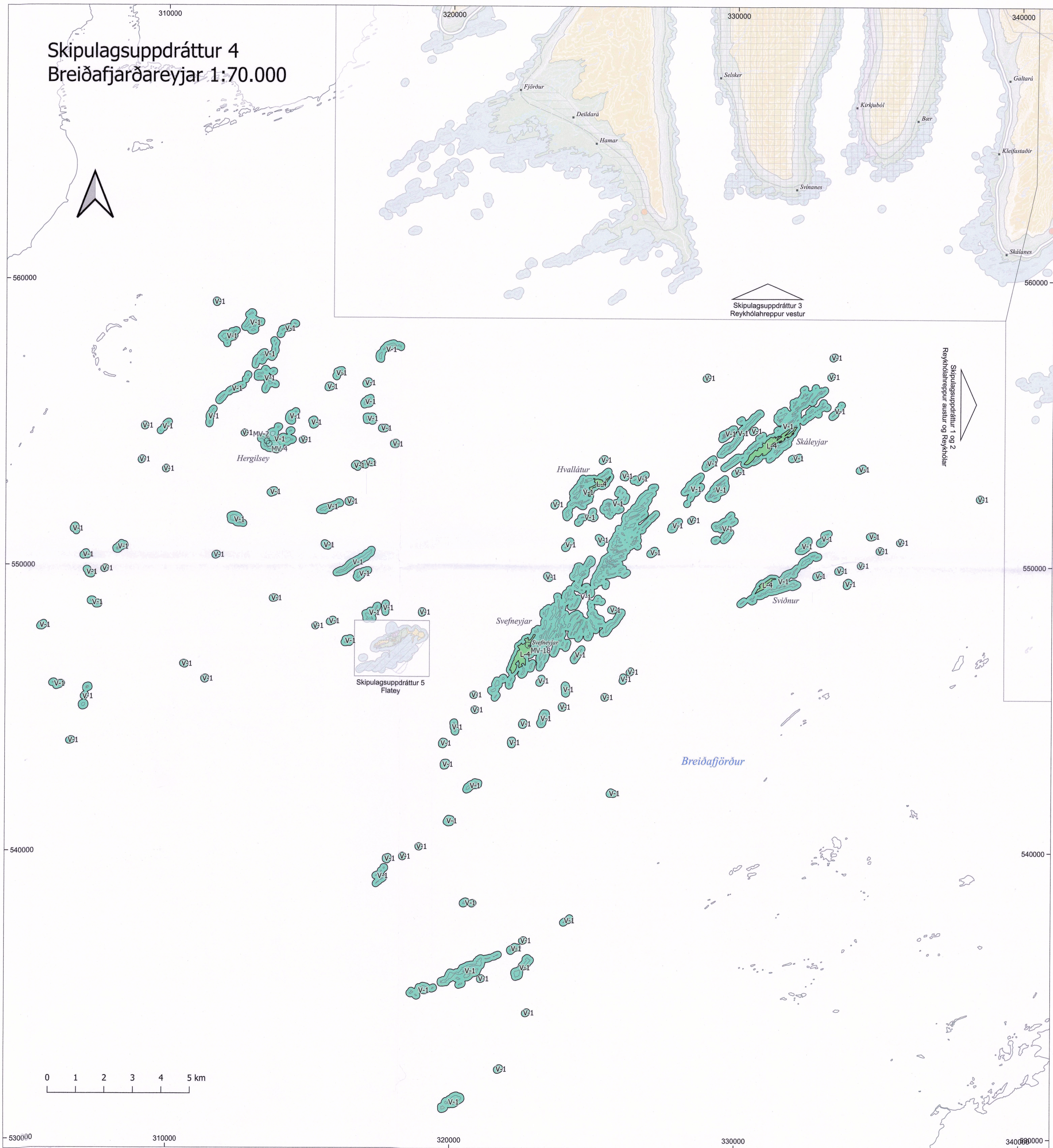



Skipulagsuppráttur 4 Breiðafjarðareyjar 1:70.000




AÐALSKIPULAG REYKHÓLAHREPPS 2022-2034

Aðalskipulag Reykhólahrepps 2022-2034 var samþykkt í sveitarstjórn þann 22.03.23 skv. 31. gr. skipulagslaga nr. 123/2010 m.s.br.



Aðalskipulag Reykhólahrepps 2022-2034 var staðfest af Skipulagsstofnun þann 12.05.2023 skv. 3. mgr. 32. gr. skipulagslaga nr. 123/2010 m.s.br.



Blásetur: A1
Hinntak: ISN93
Landupplýsingarunnur: ISSOV

Alta ehf
A1394-072-U05
2023-02-08



Stefna um landnotkun

- AF Afþreyingar- og ferðamannasvæði (AF)
- AT Athafnasvæði (AT)
- E Efnistöku- og efnislosunarsvæði (E)
- F Flistundabyggð (F)
- FV Flugvellir (FV)
- H Hafnir (H)
- I Lönaðarsvæði (I)
- ÍB Íbúðarbyggð (ÍB)
- ÍÞ Íþróttasvæði (ÍÞ)
- K Kirkjugarðar (K)
- L Landbúnaðarsvæði (L)
- M Miðsvæði (M)
- OP Opin svæði (OP)
- ÓB Óbyggð svæði (ÓB)
- S Samfélagsþjónusta (S)
- VE Vegir, götur og stígar (VE)
- VP Verslun og þjónusta (VP)
- ST Strandsvæði (ST)
- V Vatnsból (V)
- Vötn, ár og sjór (V)
- Stofnvegir
- Tengivegir
- Gönguleiðir
- Reiðleiðir
- Háspennulínur
- Stofnað hitaveitu
- Stofnað vatnsveitu

Takmarkanir

- FS Friðlýst svæði (FS)
- HV Hverfisvernd (HV)
- MV Minjavvernd (MV)
- NV Náttúruvá (NV)
- VF Vatnsvernd fjarsvæði (VF)
- VG Vatnsvernd grannsvæði (VG)
- VA Varúðarsvæði (VA)
- ÞM Þéttbýlismörk (ÞM)

Lög um vernd Breiðafjarðar nr. 54/1995 taka til allra eyja, hólma og skerja á Breiðafirði ásamt fjörum í innri hluta fjardarins.

Aðrar afmarkanir án bindandi ákvæða

- Vatnbakkar, ár og skurðir
- Eyjar og sker innan strandsjávar
- Hæðarlínur og hús (hvítar línur)
- Vegir aðrir en stofn- og tengivegir (hvítar línur)

Skipulagsuppráttur 5 Flatøy 1:10.000

