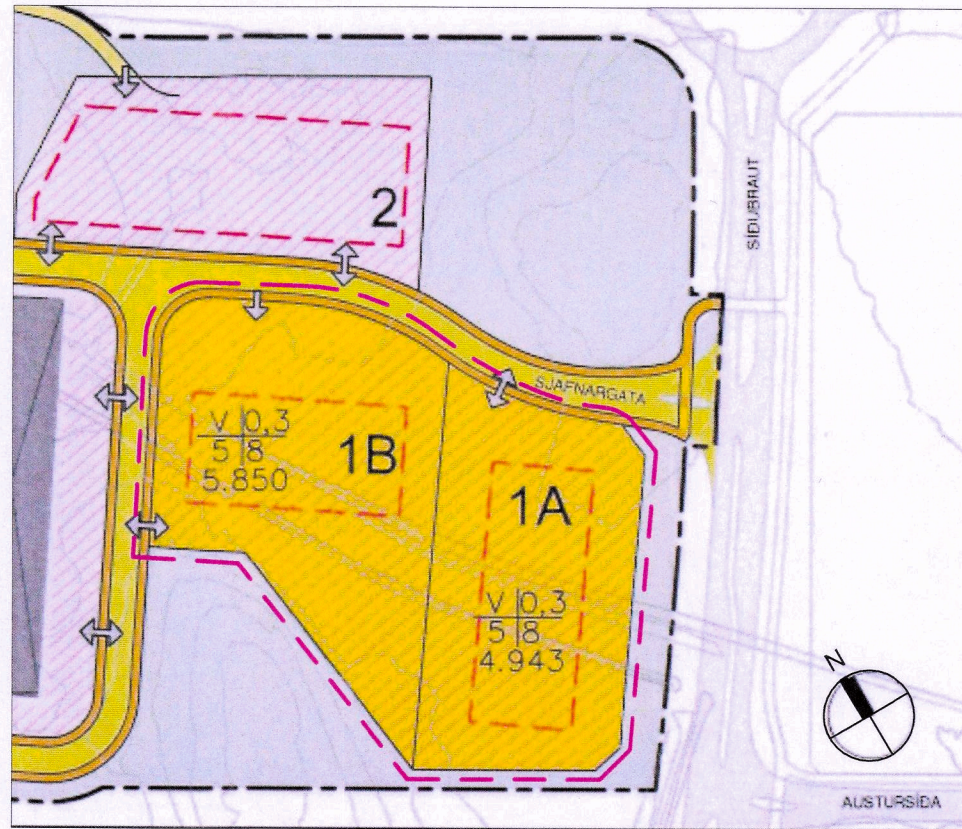


SJAFNARGATA 1A OG 1B - DEILISKIPULAGSBREYTING


GILDANDI DEILISKIPULAG



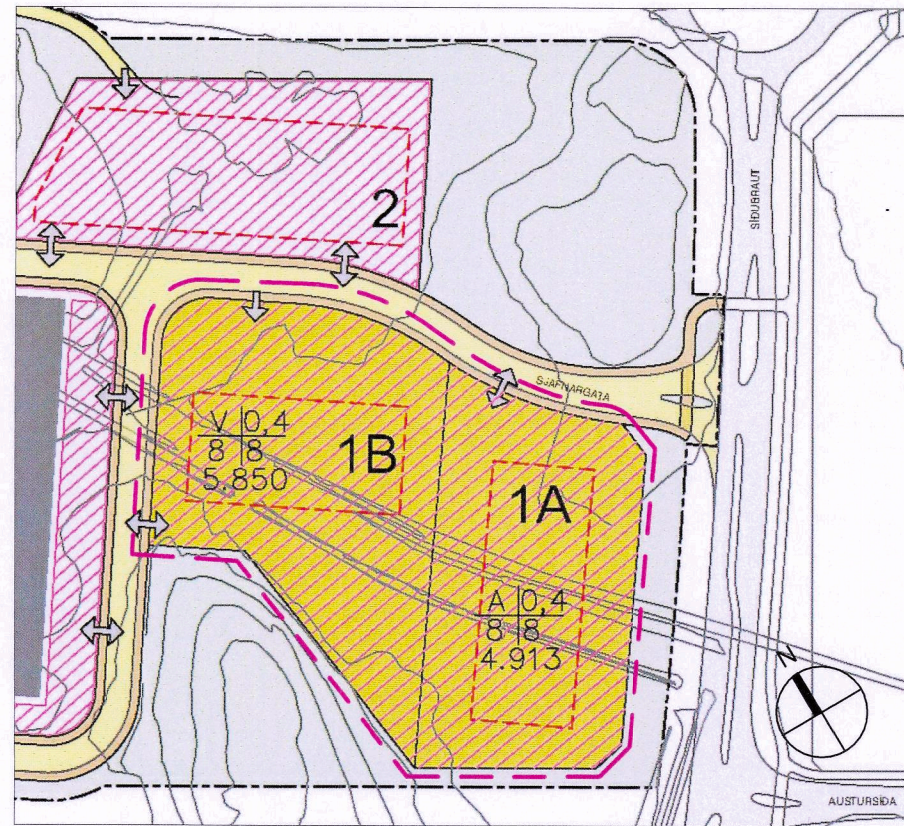
10 20 30 40 50 60 70 80m
KVARÐI 1:1000@A3

Deiliskipulagsbreyting þessi hefur fengið málsmeðferð skv. 2.mgr. 43.gr. og 3.mgr. 44.gr. skipulagslaga nr. 123/2010 m.s.br.

Var samþykkt í bæjarstjórn þann 24/4 2023.
Samþykkt deiliskipulagsbreytingarinnar var auglýst í B-deild Stjórnartíðinda þann 27/4 2023.


Bæjarstjóri Akureyrarbæjar

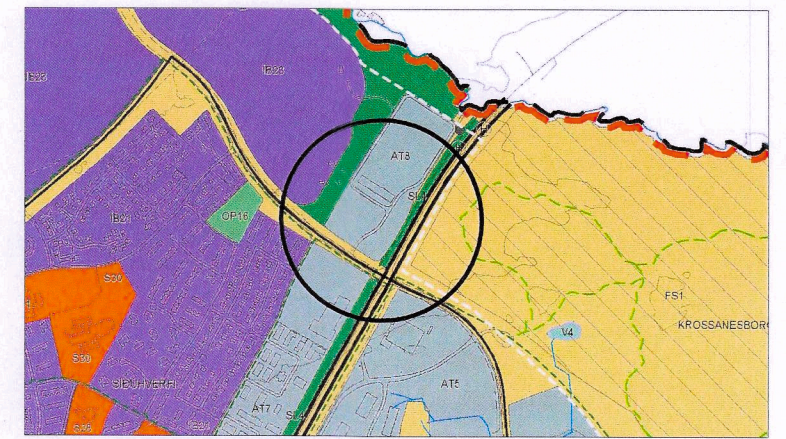
DEILISKIPULAGSBREYTING



10 20 30 40 50 60 70 80m
KVARÐI 1:1000@A3

Óskað er eftir leyfi til breytingar á eftirfarandi deiliskipulagsskilmálum lóðanna 1a og 1b.

- Húsin verði 2.hæða.



Aðalskipulag Akureyrar 2018-2030. Kvarði, 1:20000

SKÝRINGAR

- Mörk deiliskipulagsbreytingar
- == Lóðamörk
- Alhafnasvæði
- Verslun og þjónusta
- Opð, óbyggt svæði
- ▬ Byggingareitur
- ▬ Byggingareitur, bundin byggingarlína
- ▨ Aðkamsvæði, bílastæði
- ↻ Umferðatengingar
- Galnakerfi
- ▨ Samfelld gönguleið innan lóðar
- Núverandi byggingar

A 10,4
8,8
10.785

Starfsráðgjafi
Häm. með langhúðalmeit með byggingar
Flatarmál lóðar

SJAFNARGATA 1A OG 1B

DEILISKIPULAGSBREYTING 27.04.2023

Logi Már Einarsson arkitekt fai kt. 210864 - 2969 Kvarði: @A2 1:1000
Ingólfur F. Guðmundsson I.D. kt. 010273 - 3079 Dags: 21.12.2022
Ragnar F. Guðmundsson arkitekt fai kt. 030585 - 2169 Teiknað: IFG



KOLLGÁTA
Glerárgata 2B, 3.h. 600 Akureyri
Sími/Fax: 464 7880 - 464 7889
Netfang: kollgata@kollgata.is

04