

MELAR DEILISKIPULAG - DEILISKIPULAGSBREYTING FYRIR LÓÐ NR. 66 VIÐ REYNIMEL



Hluti af gildandi deiliskipulag, staðfest í B-deild 30.05.2006, mkv. 1:500

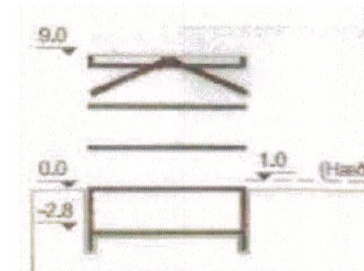
Greinagerð

Sótt er um breytingu á Mela deiliskipulagi. Breytingin tekur til reits 1.524.1(hluti), nánar tiltekið á lóð Reynimels 66. Breytingin felst í breytri afmörkun byggingareits og fjölgun íbúða.

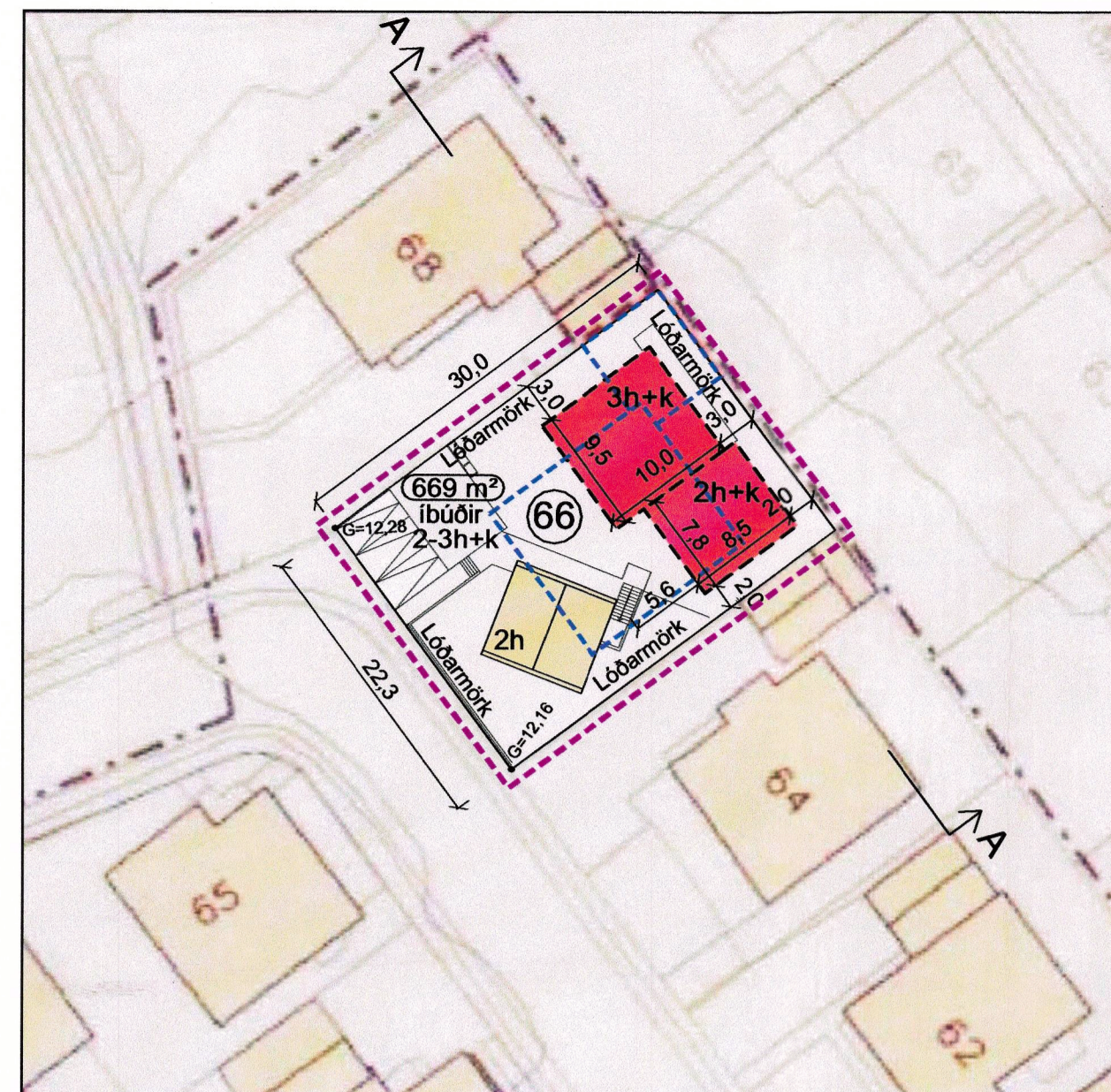
Eldri skilmálar hljóða svo:

Skilmálar:

Ekki er gert ráð fyrir miklum breytingum á reitunum. Þó er gert ráð fyrir að byggja megi við Grenimel 46 og Reynimel 66 innan byggingarreits, eða ný hús byggð innan byggingarreits verði hin eldri rífin. Ekki er gert ráð fyrir verndun húsa né svæðis, sbr. húsakönnun, en þó skal gæta samræmis og er mikilvægt að nýbyggingar falli vel að umhverfinu og þeirri byggð sem fyrir er. Hámarks hæð nýbygginga yfir lóð er 9 metrar, eða 8 metrar yfir götukóta (sjá skýringarmynd). Þak má vera flatt eða með þakhalla allt að 30°. Á öðrum lóðum þar sem nýtingarhlutfall er innan við 0,75 er heimilt að byggja litlar víðbyggingar í samræmi við byggingarstíl húsanna og að loka svölum með gleri. Byggja má nýjar svalir utan byggingarrita á þeirri hlöð húsa sem snýr að garði. Hámarksstærð svala er 6 m², hámarksdypt 2 m. Lágmarksfjarlægð svala og víðbygginga er 10 m frá lóðarmörkum á þeirri hlöð sem snýr að götu (þar sem garðar eru gölmegin við hús), annars ekki nær lóðarmörkum en 3 m, en svalir verða að falla vel að byggingarstíl húsanna. Á lóðinni Hagamel 42 er ekki bilgeymsla og er þar gert ráð fyrir byggingarreit fyrir bilgeymslu, en hámarksnýtingarhlutfall á lóðinni má vera allt að 0,75. Hámarks hæð bilgeymslna skal vera í samræmi við byggingarreglugerð, þó ekki hærrí en aðliggjandi bilgeymslna. Byggja má litlar geymslur á baklóðum, allt að 5 m², að hámarks hæð 2,50 m og þarf samþykki lóðarhafa aðlægra lóða að liggja fyrir ef þær slanda nær lóðarmörkum en 3 metrar. Ekki er heimilt að reisa hærri girðingar/skjólveggi í góðum en 1,50 m og á lóðarmörkum ekki hærrí en 1,20 m. Skulu veggir vera í samræmi við byggingarstíl húsa og falla vel að umhverfinu. Eins og kveðið er á um í byggingarreglugerð þarf samþykki eigenda aðlægra lóða þegar girðingar eru reistar á lóðarmörkum. Þar sem íbúðir eru færri en 3 má fjölga þeim upp í 3, en að öðru leyti er ekki gert ráð fyrir fjölgun íbúða. Allar breytingar skulu falla vel að byggingarstíl hvers húss fyrir sig og fara vel í umhverfinu. Ekki er gert ráð fyrir að fjölga bílastæðum á lóðum, nema á lóðum nýbygginga. Hámarksfjöldi bílastæða á lóð er 3. Öpphífuð rými s.s. svalalokanir reiknast ekki með í flatarmáli húsa og teljast því ekki með þegar nýtingarhlutfall lóða er reiknað út.



Kennisnið, mkv. 1:500



Deiliskipulagstillaga, mkv. 1:500

Nýir sérskilmálar fyrir Reynimel 66:

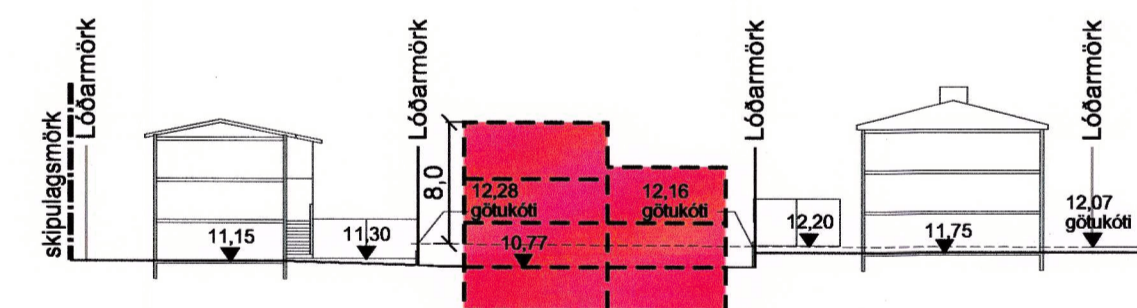
Á lóð Reynimels 66 er heimilt að fjölga íbúðum úr 3 í 4. Þaksvalir eru heimilari á tveggja hæða hluta nýbyggingar. Þaksvalir skulu vera innregnar um að minnsta kosti 2m frá úbrún þaks neðri hæðar. Kjallarar að hámarki 120 m² eru heimilari innan byggingareits. Núverandi hús á Reynimel 66 er byggt 1924, heimild til niðurrís fellur niður.

Að öðru leyti gilda eldri deiliskipulagsskilmálar.

Skilmála tafla helst óbreytt.

SKILMÁLAR:


NÚVERANDI ÁSTAND				DEILISKIPULAGSTILLAGA, samþykkt 2006			
stgr.	heiti	löö m ²	bygg. m	N	bygg. m	max.N	athugasemdir
1.524.1	Reynimelur 66	669	123	0,18	502	0,75	byggja má innan byggingareits



Snið A - A, mkv. 1:500


Gildandi deiliskipulag - skuggavarp

Sumarsólstæður




Deiliskipulagstillaga - skuggavarp

Sumarsólstæður




Gildandi deiliskipulag - skuggavarp

Jafnægjur

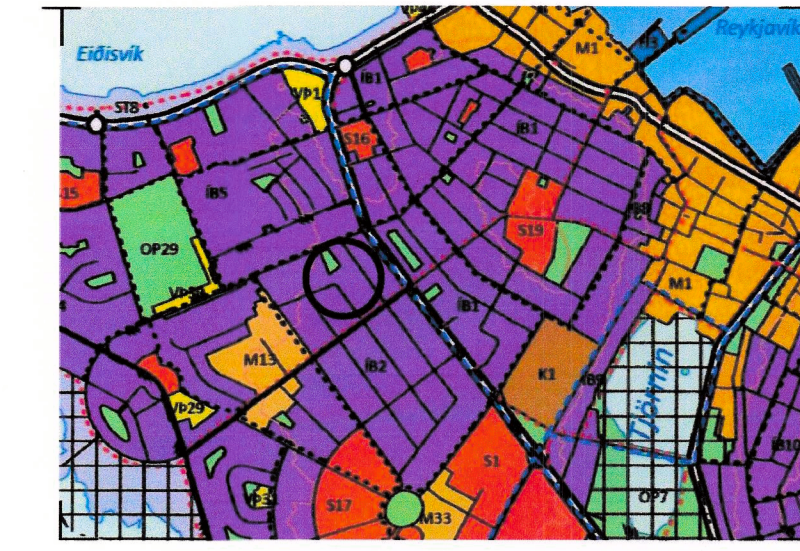


Deiliskipulagstillaga - skuggavarp

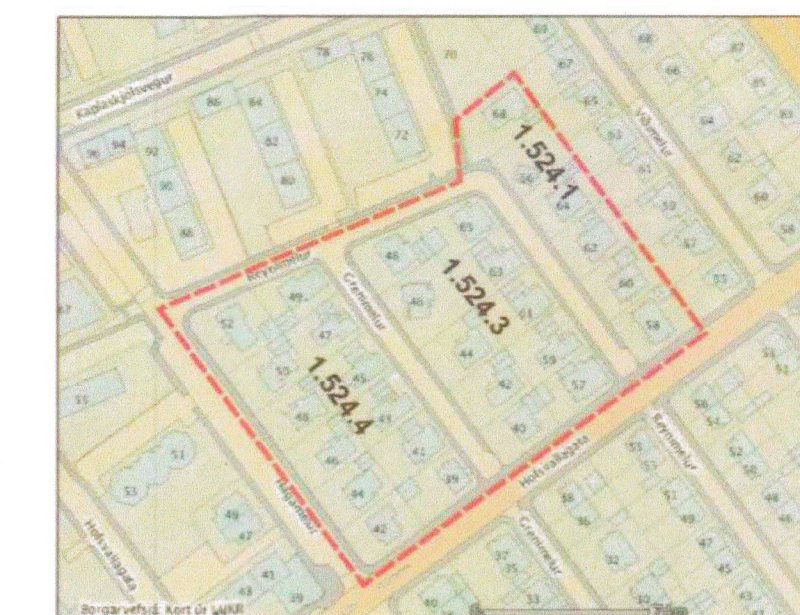
Jafnægjur



Skýringarmynd, kort af heildarskipulagssvæðinu, mkv. 1:1000



Hluti af Aðalskipulag Reykjavíkur 2040



Breytingin tekur til reits 1.524.1(hluti)

Skýringar

- hús
- byggingar-reitar
- mörk deiliskipulags
- Mörk deiliskipulagsbreytingar
- Lóðarmörk
- Byggingarreitir, felldur út
- Bílastæði
- Stærð lóða

Deiliskipulagsbreyting þessi sem fengið hefur meðferð í samræmi við ákvæði 1. mgr. 43. gr. skipulagslaga nr. 123/2010 var samþykkt í www.arkis.is og arkis.is þann 14. september 2022 og í borgarstjórn þann 22. september 2022.

Tillagan var auglýst frá Alþingi 2022 með athugasemdafresti til 4. mars 2022.

Auglýsing um gildistöku breytingarinnar var birt í B-deild Stjórnartíðinda þann 20 .



15.08.2022 Gerðar voru breytingar vegna athugasemda sem bárust á auglýsingartíma.

DEILISKIPULAGSBREYTING VEGNA MELAR DEILISKIPULAG - REYNIMELUR 66


Deiliskipulagsuppráttur

Sveitarfélag: Reykjavík
 Áfangi: Deiliskipulag
 Mælikvæði: 1:500_A1
 Vefnrúmer: 17-032
 Dagssetning: 18.11.2021
 Útgáfa: B
 Teikning:

Skipulagshöfundur:



Vesturví 7 • 200 Kópavogur • S:511 2060 • www.arkis.is • arkis@arkis.is



Skýringarmynd í þrívídd, horft til suðaustur



Skýringarmynd í þrívídd, horft til suðurs