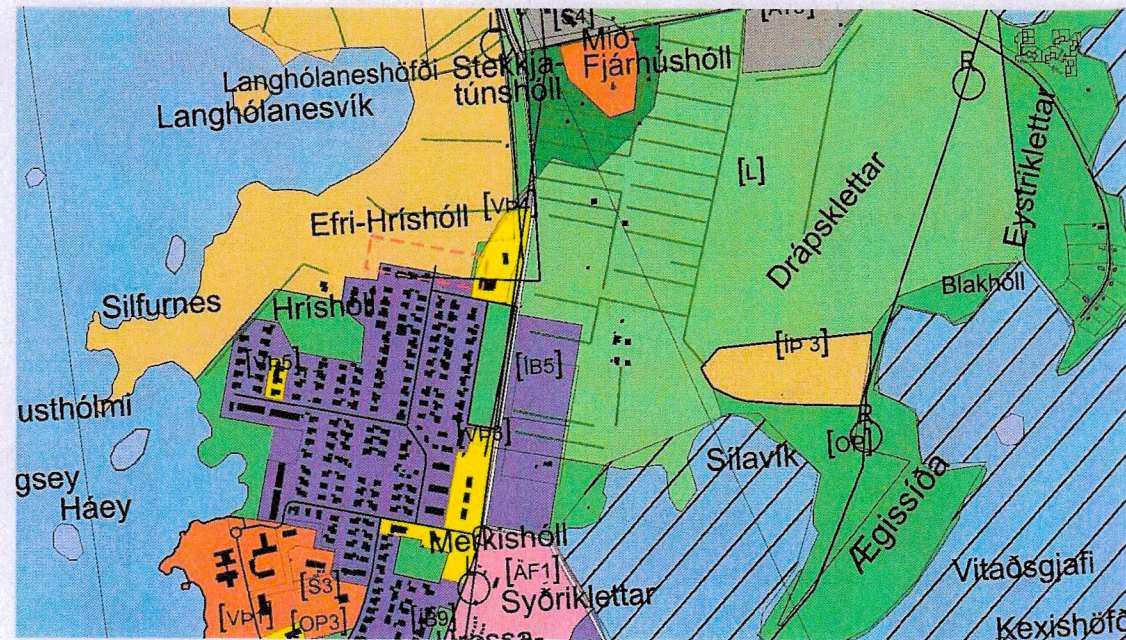


# Aðalskipulag Sveitarfélagsins Hornafjarðar 2012-2030

## Stækkun íbúðarsvæðis ÍB9



GILDANDI AÐALSKIPULAGSUPPDRATTUR 1:15.000

### Greinargerð

Bæjarstjórn Sveitarfélagsins Hornafjarðar leggur til að breyting verði gerð á gildandi aðalskipulagi sem felur í sér að íbúðarbyggð ÍB9 stækkar til norðurs um 10 m við óbyggt svæði við Dalbraut og íþróttasvæði ÍP2 minnkar að sama skapi.

Markmiðið með breytingunni er að hafa möguleika á nýmri byggingarreitum fyrir fjölbýlishús austast við Dalbraut.

### Breyting á aðalskipulagi

Gerð er breyting á þéttbýlisuppdraði Höfn/Nesjahverfi og greinargerð.

Gerð er breyting á greinargerð, töflu 14.1 íbúðarsvæði á Höfn og töflu 23.1 íþróttasvæði á Höfn og Nesjum.

Tafla íbúðarbyggðar fyrir breytingu

ÍB-NR	SVÆÐI OG SKILMÁLAR	STÆRD	FJÖLDI ÍBÚÐA	ÞÉTTLEIKI
ÍB9	Íbúðarsvæði vestan Hafnarbrautar, norðan Litlubrúar. Gróin byggð – þéttling og viðbætur á forsendum byggðarmynstursins.	35,4 ha	370-410	12 íb/ha

Tafla íþróttasvæða fyrir breytingu

ÍP-NR.	SVÆÐI	LÝSING
ÍP2	Golfvöllur á Silfurnesi	Skipulagður golfvöllur og aðstaða sem rekstri hans og golfklúbbsins fylgir, þ.m.t. byggingar. 39 ha.

Tafla íbúðarbyggðar eftir breytingu

ÍB-NR	SVÆÐI OG SKILMÁLAR	STÆRD	FJÖLDI ÍBÚÐA	ÞÉTTLEIKI
ÍB9	Íbúðarsvæði vestan Hafnarbrautar, norðan Litlubrúar. Gróin byggð – þéttling og viðbætur á forsendum byggðarmynstursins.	35,5 ha	370-410	12 íb/ha

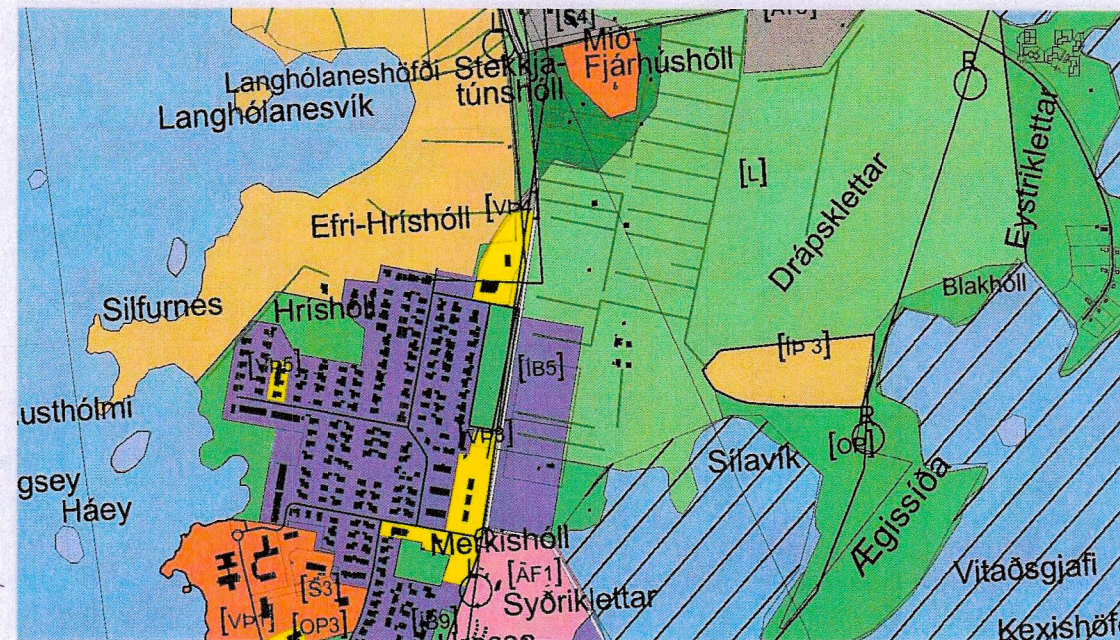
Tafla íþróttasvæða eftir breytingu

ÍP-NR.	SVÆÐI	LÝSING
ÍP2	Golfvöllur á Silfurnesi	Skipulagður golfvöllur og aðstaða sem rekstri hans og golfklúbbsins fylgir, þ.m.t. byggingar. 38,9 ha.

Á aðalskipulagsuppdraði er íbúðarbyggðin ÍB9 stækkuð um 10 m til norðurs sem samsvarar 0,1 ha og íþróttasvæðið ÍP2 minnkar að sama skapi.

### Umhverfisáhrif

Breytingin hefur mjög óveruleg umhverfisáhrif. Með breytingunni er möguleiki á að koma fyrir fjölbýlishúsaloðum í jaðri íbúðarbyggðarinnar við Dalbraut. Umferð að svæðinu eykst en breytingin mun ekki leiða til meiri umferðar innan hverfisins og áhrif á hljóðvist og öryggi því metið óverulegt. Ásýnd breytist frá núverandi byggð við byggingu fjölbýlishúsa en ekki umfram það sem heimilt er að byggja skv. gildandi aðalskipulagi og búast má við innan þéttbýlismarkna enda eru þegar einbýlis-, tví- og þríbýlishús þegar í hverfinu.



BREYTTUR AÐALSKIPULAGSUPPDRATTUR 1:15.000

### SAMPYKKTIR


Aðalskipulagsbreyting þessi, sem hefur fengið málsmeðferð skv. 2. mgr. 36. gr. skipulagslaga nr. 123/2010

var samþykkt í umhverfis- og skipulagsnefnd þann 23.01.2023.

og í bæjarstjórn Sveitarfélagsins Hornafjarðar þann 08.02.2023.

f.h. Sveitarfélagsins Hornafjarðar


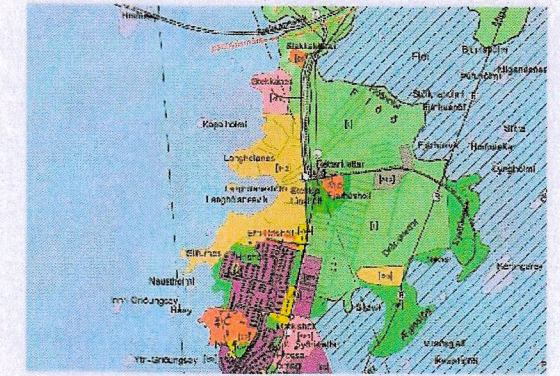
*Sigrún Andriesson*



Aðalskipulagsbreyting þessi var staðfest af Skipulagsstofnun þann

23. mars 2023

*Ólafur Jónsson*

AÐALSKIPULAG Sveitarfélagsins Hornafjarðar 2012-2030

